Digitized by Google

Digitized by Google

86.00

Google

Digitized by Google

Digitized by Google

586887

ELEMENTI

DI

GEOGRAFIA MODERNA

AD USO DELLA

GIOVENTÚ STUDIOSA

FATTA DA C. P.

NAPOLI

Da' Torchi di Raffaello di Napoli

Strada Quercia n.° 7.

1836.

BIBLIOTECA NAZIONALE VITTORIO EMANUELE III NAPOLI

Digitized by Google

PREFAZIONE

Lo studio della Geografia è divenuto ormai indispensabile ai Giovani studiosi: sì perchè senza un tale presidio non potranno mai appieno comprendere o gustare i nostri Classici, specialmente storici e poeti latini e italiani, sì perchè nell' uso civile, in tanta luce di cognizioni moderne, il comparire affatto digiuni di tale scienza arguirebbe una troppo grave mancanza nella loro istruzione. Ma difficile altrettanto che utile si è il provvedere al loro bisogno con un libro elementare di Geografia; poichè, ponendo anche da parte le difficoltà di poter somministrare nozioni precise e veraci di Geografia, se il trattato sarà alquanto esteso e voluminoso non converrà, perchè usurperebbe troppo tempo agli altri studî importantissimi per l'età giovanile; se poi sarà così ristretto che altro quasi non contenga che le più generali nozioni geografiche in tutta l' aridità, allora sarà troppo manco e imperfetto. Si è pensato pertanto di ovviare a siffatti inconvenienti, e trovar modo di soddisfare ad ogni giovane, presentando un libro alquanto più compiuto e dividendo in tre distinti ordini le nozioni. Il primo ordine contiene le nozioni geografiche primarie che ogni giovine debbe apprendere; e per-

chè si discernessero dalle altre sono impresse a carattere più cospicuo. Il secondo ordine comprende le nozioni alquanto più particolari che fanno per que' giovani che avran maggiore ardore e attitudine nell' imparare; e per queste si è adoperato il carattere medio. Nel terzo ordine poi si sono riservate le notizie speciali sul clima, sulle produzioni, sulle usanze d' ogni contrada, sulla popolazione, e su altre cose utili non meno che dilettevoli che potran servir di lettura ai Giovani; e queste vanno distinte col carattere minuto, e coll' asterisco in principio della domanda. Si è pure stimato convenevole di trattare in modo alquanto esteso delle parti più importanti di Europa, e di scorrere più o meno leggiermente sulle altre parti del mondo, secondo la loro maggiore o minore importanza pel nostro proposito. Quanto poi alle Nozioni Geografiche, si sono seguitate le tracce de' più rinomati Geografi, quali sono Malte-Brun, e Adriano Balbi, come anche l'Ab. Gauttier, e per le divisioni delle provincie nelle parti del mondo meno conosciute, si è seguitato il Geografo Bruè. Per tal modo si porta speranza che questo trattato di Geografia non sarà privo di utilità, nè immeritevole dell' attenzione de' giovani studiosi.

Aggradisci, o Lettore, questo libro, e ti prosperi Iddio.

ELEMENTI
DI GEOGRAFIA MODERNA
AD USO DELLA GIOVENTU STUDIOSA

PARTE PRIMA
CAPO I.
NOZIONI PRELIMINARI ALLO STUDIO DELLA GEOGRAFIA.

Che cosa è Geografia?

Geografia è la scienza che ha per oggetto di descrivere la Terra, e di far conoscere il nome, il sito, l'estensione, ed altre utili e dilettevoli particolarità de' varj paesi in cui essa è divisa, e de' loro abitanti (1).

Perchè la Terra si chiama anche globo terracqueo?

Perchè la sua forma è sensibilmente rotonda, ed è composta di terraferma, e di mare.

Quali nomi prende la terraferma?

Si chiama *Continente* un ampio tratto di

(1) *Geografia è nome greco, e significa descrizione della Terra; composto da γῆ terra e γραφή pittura, quasi pittura della Terra.*

paese non interrotto dal mare; si dice *Isola* una porzione minore di terra circondata dal mare, e *Penisola* quando è circondata dal mare, fuorchè da un lato per cui va unita al continente. La lingua di terra che la unisce si chiama *Istmo*.

Che cosa intendete per Capo?

Intendo una prominenza di terra che si avanza in mare, e dicesi anche *Promontorio*.

Che cosa significa Vulcano?

Significa un monte che talora getta fuoco.

Quali sono i termini più usati per descrivere le acque?

Sono: *Mare* od *Oceano*; massa vestissima di acque salse:

Fiume; quantità considerabile di acqua dolce, che ha corso perenne.

Torrente; corrente d'acqua non perenne:

Lago; quantità d'acqua dolce considerabilmente estesa, senza corso, circondata dalla terra:

Palude; terra innondata, o inzuppata d'acqua stagnante, e di difficile scolo.

Quali nomi prende il Mare secondo la sua posizione rispetto alla terra?

Si dice *Mare Mediterraneo* un'ampia porzione di mare che s'insinua e s'allarga considerevolmente entro terra:

Si chiama *Golfo* una porzione non grande di mare, che si estende entro terra:

Baja; un seno di mare, ove le navi possono fermarsi:

Porto; quella porzione di mare posta entro terra in cui le navi trovano riparo dai venti:

E si chiama *Stretto*, un canale fra due terre, che comunica con due mari.

Quali sono i nomi co' quali si distinguono i corsi dei fiumi?

Si dice *Sorgente* il luogo dove l'acqua scaturisce dalla terra e comincia il corso del fiume: *Confluente* è il luogo dove due fiumi s'incontrano, e si congiungono in un solo: *Foce* o imboccatura il luogo dove il fiume si scarica del mare: la *Destra* del fiume è quella sponda che resta alla diritta di chi siegue il corso del fiume, tenendo rivolte le spalle alla sorgente del medesimo: *Sinistra* è la sponda opposta.

Che cosa s' intende per Nazione?

Gli abitanti di una regione assai estesa, aventi la stessa lingua, le stesse usanze, e per lo più la stessa Religione.

Che cosa è uno Stato?

Lo Stato è un paese notabile, spesso composto di più provincie, soggetto al medesimo governo; la città dove risiede il governo, vien detta Capitale.

Che significa Governo?

Autorità suprema in uno Stato.

Quali sono le principali Religioni?

Sono la *Giudaica*, la *Cristiana*, la *Maomettana*, e il *Paganesimo*.

Quanti sono i Punti Cardinali?

Sono quattro: la parte ove si vede il sole nell' ora di mezzodì si chiama *Mezzogiorno* o *Sud*; la parte opposta al Sud si chiama *Tramontana*, *Settentrione* o *Nord*; la parte ove si leva il sole si dice *Levante*, *Oriente*, o *Est*; la parte dove il sole tramonta, vien detta *Ponente*, *Occidente*, ossia *Ovest*.

La parte posta al Sud vien anche detta Meridionale; e parte Boreale quella posta al Nord. Eccone la figura:

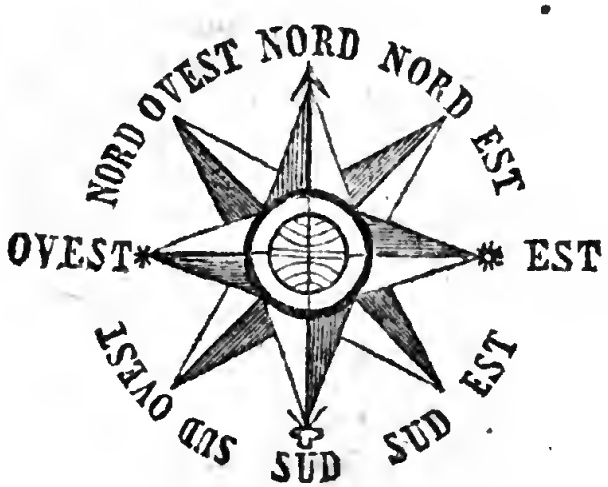

Quali sono i nomi principali dei Venti?

Chiamasi *Tramontana* quello che spira dal Nord, *Greco* tra il Nord e l' Est, *Levante* dall'Est, *Scirocco* tra l' Est e il Sud, *Ostro* dal Sud, *Libeccio* tra il Sud e l' Ovest, *Ponente* dall' Ovest, *Maestro* tra l' Ovest e il Nord.

Quali sono le principali abbreviature che occorrono nello studio degli elementi della Geografia?

Sono le seguenti *S. N. E. O.*, con cui s' indicano i quattro punti cardinali *Sud*, *Nord*, *Est*, *Ovest*, le sedi Vescovili si segnano con una croce ✠, le Arcivescovili con doppia croce †† : C. significa capitale di uno Stato, o di una Provincia.

CAPO II.

DELLE PARTI PRINCIPALI IN CUI DIVIDESI LA TERRA

Quali sono le principali divisioni della Terra?

La prima gran divisione è quella di *terraferma*, e di *acque*, fatta da Dio stesso nella creazione. Più di due terzi del globo sono coperti d' acqua. Le acque si dividono in *salse*, o *marittime*, e in acque *dolci* o *continentali*.

La seconda gran divisione è in *mondo antico* e in *nuovo mondo.*

Il mondo antico è diviso in tre parti principali, *Europa*, *Asia* ed *Affrica*; l' *America* è la quarta parte della Terra, detta *nuovo mondo*, perchè scoperta solamente circa tre secoli fa dall' italiano Cristoforo Colombo. I Geografi moderni fanno una quinta parte detta *Oceania*, che comprende i Mari e le Isole poste tra l' Asia e l' America.

Quali sono le principali divisioni delle acque che si trovano sul globo?

Le acque formano cinque principali Mari od Oceani, cioè l' *Atlantico* tra l' Europa e l' America; il *Pacifico* tra l' America e l' Asia; l' *Indiano* al S. dell' Asia e all' E. dell' Affrica, e due *Glaciali*, l' uno al N., e l' altro al S. dei due mondi.

CAPO III.

DELLE CARTE GEOGRAFICHE E DELLA SPIEGAZIONE DELLE MEDESIME

Di quai mezzi si fa uso per insegnare la Geografia?

Per insegnare la Geografia si suol far uso del *Globo terrestre*, ossia *Sfera*, su cui le parti principali della Terra sono descritte come realmente trovansi, ovvero di un *Map-*

pamondo, o *Planisferio*, che rappresenta in piano la figura della Terra; ma perchè non si possono fare Globi, e Mappamondi sì grandi da rappresentare distintamente i paesi che ci importa conoscere, perciò si suole far uso delle *Carte geografiche*, le quali li rappresentano in proporzionata grandezza.

Che cosa significano le varie linee, figure o punti che vedonsi nelle Carte geografiche?

Una serie di punti indica *Confine*; qualche alberetto, *Selva*; due linee parallele *Strada*; un rialzamento di terra, *Montagna*; un monte con fiamme, *Vulcano*; una cornetta, luogo di *Posta*; alcune linee rette con erbe, *Palude*.

A che serve il Mappamondo e il Globo?

L' uso del Globo, o del Mappamondo serve a darci un' idea della figura della Terra, che è sensibilmente rotonda (1); a metterci sott' occhio la relazione delle parti principali; in cui è divisa, come anche i punti, le linee, i circoli che i geografi vi hanno segnato o immaginato, per rendere più facile ed esatto questo studio.

(1) *È errore il dire essere la Terra simile ad un arancio, o ad una cipolla. In un globo di tre piedi di diametro, la piccola compressione ai due poli sarebbe insensibile: e quanto più lo sarà nella Terra, globo di circa 7000 miglia di diametro, e circa 22000 miglia di circonferenza?*

Accennate i punti e le linee principali, di cui avête fatta menzione?

I principali punti e linee sono il *Zenith*, e il *Nadir*, l'*Asse* della Terra, i due *Poli*, i quattro *Punti cardinali*, e diversi *Circoli* massimi e minori. Ogni circolo è diviso in 360 parti, dette gradi; ogni grado in 60 minuti, ogni minuto in 60 secondi ecc. (1).

Il *Zenith* è il punto del Cielo che sovrasta a perpendicolo al nostro capo; il *Nadir* è il punto opposto.

L'*Asse* della Terra è una linea che s'immagina passare pel centro della terra, terminando a due punti opposti della circonferenza, e intorno alla quale si suppone che la Terra giri una volta in 24 ore.

I *Poli* sono i due punti estremi dell'*Asse*. Uno è detto Polo *Nord* o *Artico*, cioè dell'Orsa, perchè quell'estremità del-

(1) *Un pazzo amor di novità tentò al principio di questo secolo di abolire quest antichissima e comodissima divisione: e il Circolo fu diviso in 400 parti o gradi; ogni grado in dieci minuti, ogni minuto in dieci secondi ecc.; ma tal novità non trovò seguaci.*

La Terra essendo rotonda, la sua circonferenza è 360 °; ogni grado occupa uno spazio di 60 miglia italiane, o 50 *miglia di Piemonte; ogni miglio Piemontese è 800 trabucchi; ogni trabucco 6 piedi liprandi.*

Quindi la circonferenza della Terra è di 21, 600 miglia italiane; il suo diametro 6, 875, la sua total superficie 14 milioni di miglia quadrate.

Dal non far attenzione alla varia lunghezza delle miglia spesso proviene il divario che trovasi ne' libri circa la grandezza della Terra.

l' asse è diretta ad una stella detta dell' Orsa, o Stella polare (1); l' altro è detto Polo *Sud Antartico*, cioè opposto a quello dell' Orsa.

Eccone la figura:

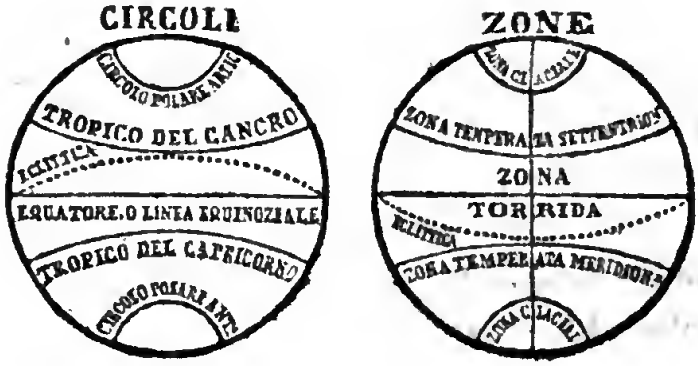

Qual luogo hanno i punti cardinali nelle carte geografiche?

Il Nord è in alto, il Sud al basso, l' Est a destra, l' Ovest a sinistra di chi guarda la Carta geografica.

I punti intermedii fra i quattro Cardinali si sogliono indicare col nome di due di questi: così fra il Nord e l'Est v'è il Nord-Est; fra il Nord e l' Ovest il Nord-Ovest; fra il Sud e l' Est, il Sud-Est; e tra il Sud e l' Ovest il Sud-Ovest. Si sogliono es-

---

(1) *Una linea immaginaria, che passi per le due ultime Stelle del Quadrato del Carro, ossia Costellazione della Orsa maggiore, guida vicino alla Stella polare, e la fa conoscere, poichè essa sembra immobile.*

primere colle lettere iniziali N.E; N.O; S.E; S.O. (1).

Quanti e quali sono i circoli segnati sul Globo, e sul Mappamondo?

I *Circoli* segnati sul Globo, o sul Mappamondo, sono otto; quattro *massimi*, e quattro *minori*. Si chiamano *massimi* quelli che hanno tutta la grandezza che può avere un Circolo sul Globo, e lo dividono in due parti eguali. Tali sono l' *Equatore*, il *Meridiano*, l' *Eclittica*, e l' *Orizzonte*. Gli altri quattro sono detti *minori*, perchè sono più piccoli degli altri, e dividono il Globo in due parti ineguali: tali sono i due *Tropici*, e i due *Polari*.

Indicate le diverse specie di Carte che servono per lo studio della Geografia?

Diconsi Carte *Geografiche* quelle che rappresentano una regione considerabile, v. g. un Regno, o un Impero; *Corografiche* quelle che rappresentano un piccolo Stato, o una Provincia; *Topografiche* se un Territorio, un Distretto, o un Comune; *I-*

(1) *Lo spazio fra' quattro punti Cardinali, ed i quattro intermedii si divide, principalmente nelle carte geografiche, in altri punti; così tra il N. e il N. E. v' è il Nord, Nord-Est; fra il N. E. e l'E. v' è l'E. N. E., e così degli altri in numero di otto. Finalmente ha luogo una nuova suddivisione di punti; questi si distinguono coi nomi degli otto precedenti coll'aggiunta N., 1/4 E., 1/4 S., 1/4 O. Così alla diritta del N. N. E. fra questo e il N. E. chi guarda la carta trova il N. N. E. 1/4 E., e alla sinistra del N. N. E. trova similmente il N. N. E. 1/4 N. Questi punti sono in numero di sedici, che aggiunti ai precedenti servono in mare a dare il nome ai diversi venti secondo la direzione, in cui spirano: questi nomi indicati alla estremità di una Stella composta di 32 punti formano la rosa di 32 venti, detti anche* Rombi.

drografiche, se il Mare, od un Lago, ad uso dei Naviganti.

Che cosa significano i vari segni che si vedono in quella parte delle Carte geografiche ove si rappresenta il Mare?

Certi punti minuti indicano *banchi di sabbia*; qualche crocetta, o due lineette a punta, *Scogli*; una o più ancore, *Stazione di navi*; diverse cifre, o numeri, *la profondità dell' acqua*; linee sottili, *corrente*; una freccia indica colla punta la direzione della medesima corrente; più frecce, i venti regolari detti *Mossoni*.

Che cosa s' intende per Equatore?

L' Equatore è un circolo massimo equidistante dai due Poli, e divide il Globo in emisfero *Nord*, ed emisfero *Sud*: chiamasi ancora linea, o circolo equinoziale sopra i globi terrestri, perchè passa per tutti i paesi in cui la durata del giorno è uguale a quella della notte, cosa che per gli abitanti lungo questa linea non varia mai. L' Equatore nel Mappamondo è una linea retta divisa in 360°, e talora lungh' essa sono notate le 24 ore del giorno (1).

Che cos' è Meridiano?

Meridiano è qualunque Circolo massimo che passi pei due poli; divide il Globo in due emisferi *Est* e *Ovest*. Ogni punto della terra ha il suo meridiano. Sul Globo e sulle Carte geografiche vi sono meridiani segnati di 10 in 10, o di 15 in 15 gradi dell' Equatore, o anche più spesso. Nelle Carte Geografiche i meridiani sono per lo più linee circolari dall' alto in basso delle medesime.

Si chiamano meridiani perchè quando il sole è direttamente nel piano del Meridiano d' un luogo, ivi allora è mezzodì.

---

(1) *Pei Naviganti è giorno di gran solatio quello in cui passano la linea.*

Tutti i luoghi posti sullo stesso Meridiano hanno mezzogiorno al tempo medesimo (1), e contano sempre le medesime ore. Nel Globo il Meridiano è rappresentato dal Circolo perpendicolare, entro il quale gira lo stesso Globo.

Che cosa s' intende per Primo Meridiano?

Primo Meridiano è quello, da cui si comincia a contare la distanza degli altri, ed è segnato *O* nel Globo, e nelle Carte geografiche. Si conta sull' Equatore fino a 360° sempre andando verso l' *Est*; ma meglio si contano 180° verso l' *Est*; e 180° verso l' *Ovest*; questa distanza dal primo Meridiano è detta *Longitudine*. Prima di servirsi di un Globo, o d' una Carta, conviene esaminare quale ne sia il primo Meridiano.

Che cosa è l'Eclittica, ed a che serve?

L' *Eclittica* è un Circolo massimo, inclinato circa 23° 1/2 all' Equatore, che n' è tagliato in due punti opposti, detti *Punti equinoziali*.

Lungo l' Eclittica sogliono essere notati i segni celesti dei mesi, e talvolta i giorni dell' anno. I punti di questo Circolo servono a dinotare il tempo, e i luoghi ai quali il sole a mezzodì è perpendicolare due volte l' anno.

---

(1) *Ognuno intende che il Sole, girando in 24 ore intorno alla Terra, si presenta ai meridiani della medesima successivamente di mano in mano che si avanza dall' Est all' Ovest; e quindi non è giammai mezzodì al tempo stesso in luoghi posti sotto diverso meridiano. Quindi dividendo i 360. gradi dell' Equatore per 24 ore, trovasi che il Sole percorre 15 gradi per ora, ossia un grado ogni 4 minuti di tempo. Perciò un luogo posto 15 gradi all' Est, v. g. di Torino, avrà mezzodì un' ora prima; e quando noi avremo mezzodì, colà avranno un' ora dopo. Il dire pertanto che un luogo dista 15.° E. da Torino, e che tra questo e quello vi ha un' ora di differenza è dire la stessa cosa.*

N. B *Se l' ora del luogo è posteriore all' ora che si conta in Torino, il luogo sarà all' Est di questa Capitale; se anteriore, il luogo sarà all' Ovest della medesima.*

Che cosa vuol dire Orizzonte, e quale n' è l' uso?

Orizzonte, ossia *Terminatore* è un Circolo massimo, che divide il Globo in Emisfero superiore, ed in Emisfero inferiore, è rappresentato da un largo Circolo in piano, entro il quale posa il Meridiano. Vi è l' Orizzonte *razionale*, e l'Orizzonte *sensibile*. Il razionale è il sopra descritto, il sensibile è quello che limita a noi la vista della terra, e del cielo in una pianura, e serve a determinare l'orto, e l'occaso de' corpi celesti, che sono visibili quando sono al dissopra, invisibili, quando sono al dissotto del nostro *sensibile* Orizzonte; questo circolo non è notato nel Mappamondo.

Che cosa sono i Tropici, e a che servono?

I due Tropici (1), sono due circoli minori distanti circa 23° 1[2 dall'Equatore, e ad esso paralelli. Quello verso il Nord è detto del *Cancro*, e il sole vi giunge il 21 di Giugno; l'altro al Sud è detto del *Capricorno*, e il sole vi giunge il 21 di Decembre.

Che deesi intendere per Circoli polari, e quale n' è l' uso?

I *Circoli polari* sono due Circoli minori distanti dal Polo 23° 1[2; e servono ad indicare i limiti dei paesi entro i quali v' ha la massima durata del giorno e della notte, la quale varia da O. fino a sei mesi di continua notte, e di continuo giorno, come è al Polo.

Che indica Zona in Geografia, e quante ve ne sono?

La parola *Zona* vuol dire *fascia*; le Zone in Geografia sono porzioni della terra comprese fra i Circoli minori.

---

(1) *Sono detti Tropici dal Greco* τρέπω verto, converto, *perchè il Sole giunto ad uno di essi sembra retrocedere, e ravvicinarsi all' altro.*

Le *Zone* sono 5. ; cioè due *glaciali* , due *temperate* , ed una *torrida*. Il loro nome indica in qualche modo il grado del caldo , o del freddo che in esse predomina.

Le *Zone glaciali* sono comprese entro i Circoli polari , così dette pel ghiaccio , che ordinariamente cuopre quei paesi.

Delle *Zone temperate* una è compresa tra il Circolo polare Nord , e il Tropico del Cancro; l'altra tra il Circolo polare Sud , e il Tropico del Capricorno : diconsi *temperate* perchè non v' ha eccesso nè di freddo , nè di caldo.

La *Zona torrida* è compresa fra i due Tropici ; si dice *torrida* , cioè *bruciante* pel calore eccessivo, a segno , che gli antichi la credevano inabitabile.

A che servono gli altri Circoli minori paralelli all' Equatore.

Gli altri Circoli paralelli all' Equatore si chiamano paralelli di *latitudine*. Ogni punto della Terra ha il suo paralello di *latitudine* : nel Globo peraltro , e nelle Carte Geografiche non sono segnati che di 10° in 10° , e talvolta più o meno (1).

Che cos' è latitudine geografica?

Latitudine di un luogo significa la sua distanza dall' Equatore espressa in gradi e in minuti. Se questa distanza è verso il Nord, la Latitudine è Nord; se verso il Sud , la latitudine è anche Sud; la mas-

---

(1). *Nel Mappamondo , e nelle carte geografiche questi paralleli sono linee circolari ; e i punti di queste non sono egualmente distanti dall' Equatore , cosa che suol confondere i principianti ignari di prospettiva. Nelle carte di* Mercatore (*nome di chi le inventò*) *i paralelli , e i meridiani sono tutti linee paralelle e rette ; quindi le regioni verso il Nord hanno troppa estensione , come si vede riscontrandole sul Globo ; i contorni per altro restano esatti , e non alterata la relativa geografica posizione de' luoghi. Da questo s' intende che nello studio de' principii di geografia, il Globo merita la preferenza.*

ima è 90°, e si nota sul meridiano del Globo, sui Circoli del Mappamondo, e nelle Carte geografiche sui margini laterali. I luoghi d'una stessa latitudine hanno le stagioni al tempo stesso, e la stessa durata de' dì e delle notti, ma ore diverse, secondo la diversa loro longitudine (1).

Che cosa s' intende per longitudine geografica?

Longitudine esprime la distanza del meridiano d'un luogo dal primo meridiano. Nel Globo, e nel Mappamondo si nota sull' Equatore; nelle Carte geografiche, sul margine superiore od inferiore delle medesime. La longitudine è *E*, ovvero *O*; la massima è di 180° (2). I luoghi che hanno la stessa longitudine contano le medesime ore, ma hanno diversa durata dei giorni e delle notti; e i paesi della stessa longitudine nell' Emisfero *N*. hanno stagioni diverse da' paesi della longitudine stessa, ma nell'Emisfero *S*.

Qual è il primo meridiano?

Il primo meridiano può scegliersi a piacimento, tre peraltro sono i più usitati; quello che passa per l' isola di Ferro a 20° all' O. di Parigi; quello di Parigi stesso, e quello di Greenwich usato dagl' Inglesi che è a 2° 20 O dal Parigino.

---

(1) *La dimensione maggiore di uno spazio dicesi* Lunghezza; Larghezza, o Latitudine *la minore. La Terra essendo un Globo non ha propriamente le dette dimensioni; ma come gli antichi conoscevano più paese tra l' O. e l' E., che tra il N. e il S. conchiudevano che la Terra era lunga dall' O. all' E., e larga dal N. al S.; quindi la latitudine, e la longitudine usate in Geografia.*

(2) *Se il numero de' gradi cresce da destra a sinistra la longitudine è O, se cresce dalla sinistra alla destra, la longitudine è E.*

Eccone la figura :

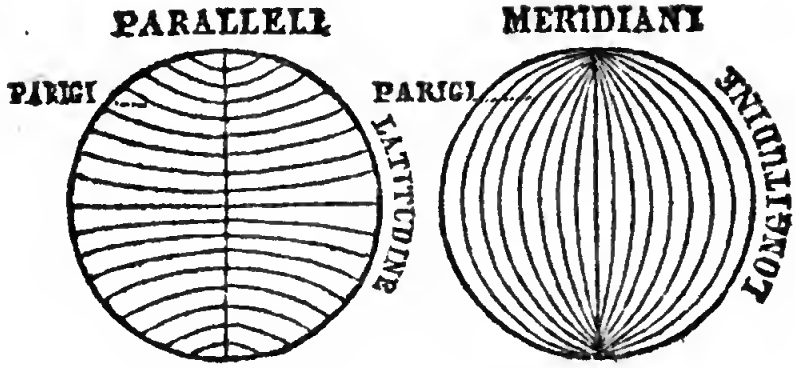

Qual è il valore d' un grado di longitudine e latitudine ?

Ogni grado di latitudine è sempre della medesima estensione, cioè di 60 miglia ciascuno (1), ma non è lo stesso de' gradi di longitudine, poichè i meridiani dall' Equatore ai Poli sempre restringendosi, comprendono minore spazio nelle latitudini N. e S., e finalmente ai Poli si uniscono in un solo punto. Avvi una tavola che indica lo spazio reale, ossia il numero delle miglia di un grado di longitudine nelle varie latitudini.

Come si trova sul Globo, o nel Mappamondo la latitudine, e la longitudine di un luogo ?

La latitudine di un luogo si trova, sul Globo, osservando sul meridiano il grado del paralello di latitudine del luogo medesimo.

---

(1) *Qui si tratta di miglia italiane, ovvero geografiche : le miglia di Piemonte sono d' un sesto più lunghe di quelle d' Italia, mentre 50 fanno un grado di latitudine. La lega di Francia è lunga due miglia di Piemonte. Gli altri Stati d' Europa misurano le distanze, quale a miglia, quale a leghe di diversa lunghezza. In Russia si misurano a verste.*

La longitudine si trova osservando sull' Equatore, o altro paralello di latit. grad. il grado del meridiano del dato luogo.

Se sia data la latitudine e la longitudine di un luogo, questo si troverà al punto d' intersecazione del meridiano, e del paralello di latitudine.

Nelle Carte geografiche la latitudine è notata nei margini laterali, la longitudine nel margine superiore ed inferiore.

PARTE SECONDA

CAPO I.

DELL' EUROPA

Quali sono i confini dell' Europa?

L' Europa, la più colta parte del mondo, ha al N. il Mar glaciale, all'E. l'Asia, al S. il Mediterraneo e l'Affrica, e all' O. l' Atlantico e l' America.

In quante parti si divide attualmente l' Europa?

L' Europa si divide in quattro parti, 1. Parte occidentale meridionale: 2. Parte occidentale centrale: 3. Parte settentrionale: 4. Parte orientale.

Di quali Stati si compone la parte occidentale meridionale?

Di tre Stati, e sono l'*Italia* detta il giar-

dino dell' Europa, divisa in varie Sovranità; la *Spagna* di cui è capitale Madrid; il *Portogallo* di cui è capitale Lisbona.

Quali sono gli Stati della parte occidentale centrale?

Sono sette: la *Francia*, C. Parigi: la *Germania* composta di varii Stati, C. Vienna: la *Svizzera*, C.li Zurigo, Berna, e Lucerna: il *Belgio*, C. Bruxelles; e l' *Olanda*, C. Amsterdam.

Quanti Stati formano la parte settentrionale d' Europa?

Sono in numero di quattro: la *Gran Bretagna*, C. Londra: la *Danimarca*, C. Copenhaghen; la *Novergia*, C. Cristiana; e la *Svezia*, C. Stokolm.

Come si divide la parte orientale?

In cinque stati: cioè *Russia*, C. Pietroburgo; *Polonia*, C. Varsavia; *Turchia Europea*, C. Costantinopoli; *Isole Ionie*, C. Corfù; *Grecia*, C. Atene.

Indicate i mari interni, e le isole principali dell' Europa?

I Mari *interni* dell' Europa sono tre: il *Mediterraneo* al S., il *Baltico* e il *Bianco* al N., ed il *Nero* al S, E.

Le isole principali dell'Europa sono: *Inghilterra*, *Irlanda* e *Islanda* nell' Atlanti-

co, *Selanda* nel Baltico; *Sicilia*, *Sardegna*, *Corsica*, le *Baleari* e l'*Arcipelago* nel Mediterraneo.

In che è l'Europa distinta dalle altre parti del Mondo?

L'Europa dalle altre parti si distingue principalmente pel Cristianesimo, che in essa più che nelle altre si estese e fiorì, e produsse i suoi benefici effetti; e quindi è la più distinta nello incivilimento, nelle arti, nelle scienze; ed anche in potere, avendo estesi dominii anche nelle altri parti del Mondo. Si distingue inoltre per essere a proporzione dell'estensione sua, la più popolosa; ed anche per non essere esposta a caldi eccessivi, nè infestata da fiere, come le altre.

* *Quale è il clima, e quali sono i prodotti dell'Europa?*

Quantunque l'Europa (eccetto l'estremità N.) sia nella Zona temperata, pure, attese varie circostanze locali, assai vario n'è il clima; l'uso delle stufe v'è comune nel centro e nel N; verso il N. si vede spesso lo spettacolo delle aurore boreali, de' parelj, e di altri fenomeni dell'atmosfera. Dalla varietà di clima ne viene anche quella de'suoi prodotti: la segale, l'orzo, il grano saraceno, il fromento, le patate, i cavoli, le rape e simili vi crescono ovunque: il grano turco peraltro, e il riso solo verso il S.; la betula bianca, il pino, l'abete sono le piante più comuni nel N. A mele e pere, a ribes ed uva spina riduconsi i frutti più conosciuti verso il N. Avanzandosi verso il S. trovansi il faggio, la quercia, la vite, e maggior copia d'alberi fruttiferi: finalmente verso il S. abbondano i gelsi, gli oliveti, gli agrumi ed ogni sorta di frutti. Cavalli, buoi, pecore, maiali e cani sono comuni a tutta l'Europa: gli asini e i muli si trovano solo verso il S.; verso il N. trovansi le renne e gli orsi bianchi; in que' mari soltanto si fa copiosa pesca di balene; cervi, cignali trovansi nelle grandi foreste, e sovra le vette dei monti, principalmente della catena delle Alpi, camozze e daini.

L'Europa in paragone delle altre parti scarseggia di miniere d'oro, e d'argento e di pietre preziose; ma è ben provveduta di ferro, rame, piombo, stagno, argento vivo, carbone fossile, e di belle varietà di marmi e di pietre

dure: il sale, come pure le acque minerali, abbondano quasi in ogni parte.

* *Che v' ha da osservare circa il modo di vivere degli Europei?*

Nei paesi del centro e del N., il pan di segala è usato più che altrove, la bevanda ordinaria suol essere la birra, e talora il sidro e l' Idromele; l' uso delle acquavite e d'altri liquori forti v' è assai comune con molto danno fisico e morale degli abitanti. Le case di legno sono frequentissime verso il N. e nelle parti montuose del centro, non però nelle città. Al giorno d' oggi la parte più colta degli abitanti d' Europa, (eccetto verso l' E.) usano quasi la stessa foggia di vestire, ed hanno anche costumi poco dissimili; ma nella massa del popolo, più tenace degli usi antichi, si scorge tuttavia la varia indole delle varie nazioni; in punto di nettezza i paesi del S. sonno superati da quelli del N., come i secondi lo sono dai primi in punto di magnificenza ne' fabbricati.

Accennate qualche cosa circa l' industria europea.

In ogni parte d' Europa si fanno tessuti in lana, canapa, lino, e cotone; vi sono concie di cuoi, fabbriche ordinarie di ferramenta, di maiolica, di vetri; vi sono ovunque (eccetto verso l' E.), comode strade, corrieri, poste, diligenze, alberghi; in ogni città stamperie, medici, speziali, caffè, e teatri.

Il commercio agevolato oggidì da molti canali, e da buone strade, fa sì, che in ogni parte si trovino facilmente i prodotti d' industria degli altri paesi.

* *Qual è l' estensione, e il numero degli abitanti dell' Europa?*

La massima lunghezza, cioè dal Capo s. Vincenzo in Ispagna fino allo Stretto di Weigratz all' estremità N. dei monti Urali, è di circa 3000 miglia; e la massima larghezza, cioè dal Capo N della Norvegia al Capo Malapan al S. della Morea, 1830 miglia. La superficie d' Europa è stimata circa 2,800,000 miglia quadrate. La popolazione totale o assoluta si crede di 127 milioni; la relativa, ossia quella che toccherebbe ad ogni miglio quadrato sarebbe di circa 82 abitanti.

* *Quali lingue parlano gli Europei?*

Le lingue d' Europa possono ridursi a quattro primarie: 1. Alle derivate dalla *Latina*, cioè l' *Italiana*, la *France-*

se, la *Spagnuola* e la *Portoghese*. 2. Alle derivate dalla *Tedesca*, cioè l'*Olandese*, *Svezzese*, *Danese* ed *Inglese*. 3. Alle derivate dalla lingua *Slavonica*, che sono la *Russa*, *Polacca*, *Boema*, *Illirica* ed *Ungarica*. 4. Alle derivate dalla lingua *Greca*, il moderno *Greco volgare*. L'*Arabo* si parla in qualche parte della Turchia.

* *Qual è la Religione dell' Europa?*

La *Religione Cattolica* era già dominante in tutta l'Europa, e vi è tuttavia la più estesa; il resto è diviso in molte Sette di *Protestanti*, o in *Greci scismatici*: nella Turchia è dominante il *Maomettismo*.

ARTICOLO I.

DELL' ITALIA.

. . . . . il bel paese
Ch' Appennin parte, e 'l Mar circonda, e l' Alpe.

Quali sono i Confini d' Italia?

L' Italia è una penisola, di forma alquanto rassomigliante a quella d'uno stivale. Essa confina al N. colla Svizzera e cogli Stati Austriaci; all' E. cogli stessi, e col mare Adriatico; al S. col mare Ionio; e all' O. col mar Tirreno e colla Francia.

Quali ne sono i Monti principali?

I Monti principali sono le *Alpi* che la dividono dalla Francia e dalla Germania (1),

(1) *Le Alpi che circondano la parte occidentale e settentrionale dell' Italia si succedono coll' ordine, e colle denominazioni seguenti*: Alpi marittime *dal Contado di Nizza fino al* Monte Viso; Cozie *fino al Monte Cenisio*: Graie *fino a s. Bernardo*: Pennine *fino al s. Gotardo*; Retiche o Rezie *sino al Tirolo*: Noriche *dal fiume Drava all' Isongo*: Carniche *al Monte Ocra*: Giulie e Pannonie *fino al Mar Adriatico*.

e gli *Appennini* i quali si staccano dalle *Alpi marittime*, e attraversano per lungo tutta l'Italia, dividendola in due parti fino all'estremità del Regno di Napoli. Il *Vesuvio*, e l'*Etna* sono celebri Vulcani.

Quali sono i fiumi principali d'Italia?

I fiumi principali sono il *Po*, re dei fiumi, nasce sull'Alpi presso la cima del Monte-Viso; e ingrossato dal *Ticino*, dall'*Adda*, ed altri fiumi, si scarica nell'Adriatico: l'*Adige* viene dal Tirolo nel Golfo di Venezia; l'*Arno* in Toscana, il *Tevere* nello Stato Pontificio, ed altri minori in diverse parti.

Quali sono i Laghi principali d'Italia?

I Laghi principali sono verso il N. il *Lago maggiore*, il *Lago di Como*, il *Lago di Garda*, d'*Iseo*: verso il S. quel di *Perugia* o *Trasimeno*, di *Bolsena*, ed altri minori.

Qual è la religione d'Italia?

La religione è la Cattolica, che, predicata e stabilita a Roma dal Principe degli Apostoli, si diffuse per tutta l'Italia, e sempre vi si mantenne.

In quali parti è divisa l'Italia?

L'Italia dividesi in due parti, *Settentrionale* e *Meridionale*.

Quali Stati comprende la parte Settentrionale?

La parte Settentrionale comprende il Regno Sardo, il Principato di Monaco, il Regno Lombardo-Veneto, il Ducato di Parma, e il Ducato di Modena.

Accennate gli Stati compresi nella parte meridionale?

La parte Meridionale contiene il Regno delle due Sicilie, lo Stato della Chiesa, la Repub. di S. Marino, il Gran Ducato di Toscana, e il Principato di Lucca.

* *Quali sono i pregi che distinguono principalmente l' Italia dalle altre parti dell' Europa?*

Lasciando da parte le antiche glorie dell' Etruria, della Magna Grecia, e dell' Impero Romano, distinguon oggi principalmente l' Italia:

1. L' essere il centro della Religione di Gesù Cristo, vero Dio e vero uomo, della quale la Santa Apostolica Sede Romana fu ed è maestra a tutte le Nazioni, e ne è capo il successore di s. Pietro, il Sommo Pontefice.

2. L' essere stata la prima a uscire dalla barbarie, e a far rivivere le lettere, le arti, e le scienze, che da essa impararono poscia gradatamente le altre Nazioni.

3. L' avere il primato nelle belle arti, poesia, musica, architettura, pittura, e scultura, delle quali ultime presenta quasi ad ogni passo al colto viaggiatore antichi e moderni pregiatissimi monumenti; le quali arti la Religione Cattolica alimentò e protesse, facendole servire al decoro ed alla maestà del culto esteriore, non trovandosi paese in cui si vegga maggiore quantità di memorie storiche, di magnifiche Chiese, non che di sontuosi palazzi e giardini, ove regni maggior buon gusto, eleganza, e ricchezza d' ornamenti.

4. L' essere intitolata il *Giardino d' Europa* a motivo del suo bel cielo, del dolce suo clima, del suolo sì fecondo e sì bene coltivato, e della varietà, abbondanza, e squisitezza de' suoi prodotti.

*

* *Quale aspetto fisico presenta l'Italia, e quali sono i suoi prodotti?*

L'Italia tramezzata di montagne e di pianure offre una grande e amenissima varietà di regioni: gode d'un clima delizioso e generalmente salubre, i calori dell'estate vi son temperati dalla vicinanza delle montagne e del mare: se non che in questo paese cotanto favorito dal cielo, la parte meridionale è soggetta a frequenti terremoti, e nell'interno, le esalazioni delle paludi, principalmente delle pontine, cagionano sovente malattie epidemiche. Il suolo generalmente ricco e fertile, produce principalmente riso, gran-turco ogni specie di grani, vino, olio, aranci, limoni, canapa, seta, ed ogni maniera di frutte. Il bestiame vi è di bella razza, abbonda di selvaggiume sì di quadrupedi, che di volatili. I grassi paschi vi nodriscono numerose mandre e greggie: è la sola contrada in cui si trovi ora il bufolo. Le montagne rinchiudono miniere d'argento, piombo, ferro e di altri metalli, e cave di marmi e di alabastri. Il commercio vi potrebbe essere molto più fiorente. Le principali manifatture sono quelle dei drappi di seta, dei cappelli di paglia, e delle paste conosciute sotto il nome di paste d'Italia.

* *Qual' è l'estensione, e il numero degli abitanti d'Italia?*

L'Italia è di 670 miglia in lunghezza dal Monte bianco al Capo Rizzuto, all'estremità della Calabria, e di 226 miglia in larghezza. La superficie è stimata 95,000 miglia quadrate. La popolazione assoluta è di circa 21 milioni e mezzo d'abitanti, la relativa è di 225 abitanti per ogni miglio quadrato.

È notabile, che a cagione di tanti Stati in cui è divisa, gli abitanti di uno stato riguardano gli abitanti d'un altro quasi come di nazione diversa. È anche da notarsi che non pochi individui, sopratutto del Lucchese e dell'alta Italia, si spargono in varie parti ad esercitarvi le loro arti, o il commercio; ma poi ritornano al loro natio paese a godervi i frutti della loro industria.

* *Accennate qualche cosa dello stato delle lettere, e delle scienze in Italia?*

A niun paese è dessa inferiore per instituti scientifici, ma è superiore ad ogni altro per lo studio dell'antiquaria, e per biblioteche ricche di codici pregiatissimi, quali sono la Vaticana in Roma, la Laurenziana in Firenze, quella di Torino, l'Ambrosiana in Milano, quella di san Marco in Venezia, e tante altre.

Il numero de' veri dotti in Italia pareggia, o supera quello di altre Nazioni. Notisi ancora che niun paese può vantare più che l'Italia, donne scienziate, quali furono anche in questi ultimi tempi Laura Bassi in fisica, l'Agnesi in matematica e in lingue viventi, e la Tambroni in lingua greca, per lasciar da parte le sue celebri poetesse estemporanee Corinna e Bandettini, ed alcune ancora viventi. Anzi è un vanto quasi esclusivamente proprio degli ingegni italiani, la poesia estemporanea.

Le specole astronomiche di Torino, Milano, Padova, Modena, Bologna, Firenze, Roma, Napoli, e Palermo, sono una prova di quanto si coltivi questa scienza.

La lingua italiana deriva dalla latina; ed è reputata la più dolce e doviziosa delle lingue moderne: in Toscana si parla con grande purità, ma in Roma con miglior grazia; quindi il proverbio: *lingua toscana in bocca romana.*

Non solo i diversi Stati, ma quasi le diverse provincie hanno il lor dialetto proprio: il più grazioso è il Veneziano.

DEL REGNO DELLE DUE SICILIE

Di quali Stati è composto il Regno delle due Sicilie, e quali ne sono i confini?

È composto di dominii di quà dal Faro, detto anche Stretto di Messina, e di dominii di là dal Faro, ossia dell'isola di Sicilia.

I dominii di qua dal Faro confinano al N. collo Stato Pontificio: all'E. coll'Adriatico; al S. col Mar Jonio; all'O. col Mar Tirreno e collo Stato Pontificio.

Com' è diviso il Regno delle due Sicilie?

In Regno di *Napoli*, e isola di *Sicilia*. Del Regno di Napoli è capitale la città dello stesso nome; della Sicilia è capitale Palermo.

Date qualche notizia sull' isola di Sicilia

Quest' isola, che a cagione della sua forma quasi triangolare fu detta dagli antichi *Trinacria* piena di antiche memorie e di favolose invenzioni poetiche, è separata dall' Italia dal Faro, ossia Stretto di Messina, famoso pei vortici di Scilla e di Cariddi. Si divideva anticamente in tre valli di Mazara, di Demona, e di Noto; ora è divisa in sette valli, i quali tutti prendono il nome dalle loro capitali.

Nominate le isole principali che appartengono ai dominii di quà dal Faro?

Sono le isole di *Ponza*, d' *Ischia*, di *Procida*, e di *Capri*.

Quali sono le isole minori dipendenti dalla Sicilia?

Al N. sono le isole dette di *Lipari*: all' O. le *Egadi*.

Quali provincie contiene il Regno di Napoli di qua dal Faro?

Il Regno di Napoli ha tre grandi provincie, cioè *Terra di lavoro*, *Abruzzo*, e *Calabria*, ripartite in altre minori.

Dite della Provincia della Terra di Lavoro?

É questa ripartita in quattro Provincie minori, e sono: 1. quella di *Napoli* alla quale dà il nome la Capitale. 2. quella della *Terra di Lavoro*, capi-

tale Caserta. 3. Il *Principato Citeriore*, cap. Salerno; 4. il *Principato ulteriore*, cap. Avellino.

Come si divide la Provincia dell' Abruzzo?

In otto Provincie minori, e sono: 1. la Provincia di *Molise*. cap. Campobasso; 2. l' *Abruzzo ulteriore primo*, cap. Teramo; 3. l' *Abruzzo ulteriore secondo*, cap. Aquila; 4. l' *Abruzzo citeriore* cap. *Chieti*, 5. la *Capitanata*, cap. Foggia; 6. *Bari*, e 7. *Otranto*; a queste due Provincie danno il nome le rispettive capitali. 8. la *Basilicata*, capitale Potenza.

Qual' è la divisione della Calabria?

Si divide in tre Provincie minori, cioè: 1. *la Calabria citeriore*, cap. *Cosenza*; 2. la *Calabria ulteriore prima*, cap. Reggio; 3. la *Calabria ulteriore seconda*, cap. Catanzaro.

Quali sono le sette Valli, nelle quali è divisa l' Isola di Sicilia?

Sono le Valli di *Palermo*, *Messina*, *Catania*, *Siracusa*, *Caltanisetta*, *Trapani*, e *Girgenti*.

* *Quali sono le produzioni del regno delle due Sicilie?*

Questo paese singolarmente favorito dalla natura è molto fertile in ogni parte, ma sovratutto nella terra di lavoro e nella Puglia: vi si ammira una bella varietà di monti, di colli, di valli, e di pianure abbondanti di legname da costruzione e da lavoro; in queste, oltre le derrate comuni al S. d' Italia, si raccogliglie tabacco, regolizia, zafferano, ed anche manna. Decantato è il vino detto *lacrima*, e vi si otterrebbe una quantità grande di vini eccellenti, se meglio coltivata fosse l' arte di farli, la quale per altro vi fa ogni anno notabili progressi.

Presso Bari vi sono ricche saline. Abbondanvi le pecore, e danno ottima lana, di cui si fa un commercio considerevole. Bellissimi e pieni di brio sono i cavalli; abbondanti le mandre, e il cacio, di cui il più usato è detto *cacio cavallo*.

Abbondanvi il ferro, lo zolfo, ed altri minerali; le acque sulfuree ad uso di bagni vi sono in gran copia, ed erano celebri anche fra gli antichi.

L'industria nelle manifatture va crescendo ogni giorno: Campobasso riesce egregiamente ne' lavori d'acciaio, e nelle fabbriche d'armi; e s. Leucio ne' tessuti di seta; Reggio in lavori di filo e di bisso; e Molfetta in fabbrica di tele.

Qual' è il Governo, e il numero degli abitanti del regno delle due Sicilie?

Il Governo è monarchico, ed ereditario, ad esclusione delle donne. Ogni provincia è governata da un Regio Intendente, ed è suddivisa in distretti e sotto intendenze.

La popolazione ascende a circa sette milioni: gli abitanti, di cui fu detto che

La terra molle, lieta, e dilettosa
Simili a sè gli abitator produce

sono generalmente ben fatti, dodati d'ingegno vivace, riescono egregiamente nella musica, sono eccellenti cavalieri, e forse i più destri cocchieri d'Europa. La plebaglia è bensì grossolana, succida e lacera, ma più laboriosa di quello che da molti fu asserito.

Diteci contezza della capitale?

La capitale è Napoli, sede d'arcivescovo e d'università; porto frequentatissimo, ed ha circa mezzo milione d'abitanti, quindi la terza città d'Europa dopo Londra e Parigi. Questa Metropoli si presenta verso il mare, come in anfiteatro, in fondo al golfo a cui dà il suo nome, in una delle più amene situazioni del mondo. La cattedrale di s. Gennaro, protettore della Città, le chiese del Gesù nuovo, di s. Martino, sì ricca in bronzi e marmi preziosi, di s. Filippo, di s. Paolo quella di s. Francesco di Paola fiancheggiata da ampi portici, il R. palazzo, l'albergo de'poveri, il palazzo delle segreterie, il teatro s. Carlo uno de' più magnifici d'Europa, il palazzo degli studi, che rinchiude l'università, la pubblica biblioteca con codici rarissimi; la quadreria che è delle più scelte d'Europa, la pinacoteca d'Ercolano, il gabinetto de' Papiri, e i musei d'antichità e di belle arti, sono le fabbriche e gli stabilimenti principali di Napoli. La strada di Toledo, la villa Reale a Chiaia ornata di belle statue attraggono con ammirazione ogni forestiero, e lo stordiscono col rumore che vi si fa dalla folta popolazione. Il castel s. Elmo, in sito elevato, il castel dell'Uovo, e il forte del Carmine sul mare servono a fortificare la Città. All'E. si vede il Vesuvio celeberrimo vulcano quasi sempre fumante: e presso il medesimo la montagna di somma: all'O. è il monte

Posillpo, sotto al quale fu scavata da' Romani una strada sotterranea lunga circa mille passi detta la grotta di Posilipo, all' ingresso della medesima si vede la tomba di Virgilio.

* *Dite qualche cosa de' dintorni di questa Metropoli*

Nelle sue vicinanze al N. O., cioè a Pozzuoli, terra classica (ora ben diversa da quella che pomposamente descrive Virgilio) trovansi il lago d' Averno, l' antro della Sibilla, la grotta del Cane, i campi Elisi, l' Acheronte ec.; all' E. si vede Portici villa Reale sopra Ercolano Città antica sepolta sotto le lave vesuviane, e più lungi trovasi Pompei che presenta il meraviglioso spettacolo di una Città, che dalle ceneri del Vesuvio sorge intera dopo 17 Secoli.

* *Quali città e luoghi sono più notabili dopo Napoli?*

Capua che ricorda l' antica di cui ne' dintorni si vedono ancora le rovine, e le cui delizie si credettero funeste ad Annibale: *Arpino* patria di Cicerone; *Caserta*, ove si ammira la Reggia forse la più magnifica d' Europa, disegno del Vanvitelli; come anche l' acquedotto a tre ordini d' archi sovrapposti, che congiunge due colline: *Gaeta* sul mediterraneo è fortezza di primo ordine: *Aversa* vanta un Manicomio che ha servito di modello a tanti altri d' Europa. *Salerno*, celebre per la sua scuola di medicina molto antica. *Taranto* potentissima ne' tempi antichi, e ammollita dalle delizie, ove si trova la tarantola, specie di aragno velenosissimo. *Amalfi* già potente città e piena di antiche memorie; ivi i Pisani trovarono le pandette di Giustiniano nel 1567. *Brindisi* famoso porto al tempo dei Romani per passare in Levante. *Reggio* sede di arcivescovo è riputata la Città di provincia più ricca del regno di Napoli pel suo delizioso e fertile territorio pieno d' oliveti, di vigneti e d' agrumi, e per l' industria e il commercio de' suoi abitanti. *Capri* nell' entrata del golfo di Napoli è rinomata per la bellezza e salubrità del clima, per gli avanzi dei suoi antichi monumenti, e per le dissolutezze e la morte dell' Imperatore Tiberio. Celebri Santuari sono quelli della Madonna, detto Monte Vergine, e di s. Michele sul monte Gargano nella Puglia. Monte Cassino è la più antica Abazia dell' Ordine di s. Benedetto, il quale ivi morì: ed è essa pur celebre pe' suoi preziosi manoscritti. In quella di Cava si conservano pure molti codici preziosi.

* *Quali sono nel regno di Napoli le antichità più ragguardevoli?*

Oltre le sovr' accennate, sono soggetto di ammirazione gli avanzi di Pesto, l' anfiteatro di Capua, l' arco trionfale

in Benevento, ed altri molti; è visitata dagli amatori d'antichità la valle di Gargano, luogo detto le *Forche Caudine* celebre per la compiuta vittoria da' Sanniti riportata sui Romani, che furon costretti a passar sotto il giogo.

* *Quali sono il clima ed i prodotti dell' Isola di Sicilia?*

Il clima vi è assai caldo, ma l'aria vi è pura e salubre, il suolo, sopratutto nelle ampie vallate, è sì fertile, che ebbe già il nome di Granaio d'Italia: abbonda di ottimi marmi, e di pietre dure: copiosa v'è la pesca de' tonni e dei coralli bianchi, neri, e rossi; produce pistacchi, olio ed ottimi vini, di cui fa gran commercio. Molto credito hanno acquistato nell' estero i vini di Marsala, ed altri acquisteranno se si avrà la debita attenzione ed arte al modo di farli.

* *Quali sono le città principali della Sicilia?*

Palermo, capitale di tutta l'Isola, città arcivescovile, con università e porto. La città è divisa da due principali vie, che si tagliano ad angoli retti. Meritano di essere osservate la cattedrale, il Gesù, ed altre chiese, come pure diversi palazzi, e la specola del Piazzi.

Dopo Palermo la città principale è Messina, ch'era la prima di tutta l'Isola avanti che fosse tanto danneggiata e quasi del tutto distrutta dal terremoto del 1783. Catania vicina all' Etna che la minaccia di totale distruzione, presso cui si vedono gli avanzi del più vasto anfiteatro che si conosca superando quasi di un terzo quello del famoso Coliseo di Roma: Siracusa già antica metropoli della Sicilia; mucchi enormi di macerie di circa 20 miglia di circuito ed alquanti monumenti antichi sono quanto rimane per attestare la sua antica grandezza che osò sfidare Atene, Cartagine, e Roma. Vi si osserva la fontana di Aretusa famosa per le favole de' poeti, ed ora non è più che un lavatoio della città moderna; e l'orecchio di Dionigi, grotta ove questo tiranno per mezzo di artificiosi spiragli ascoltava le parole dei prigionieri.

§. II.

DELL' ISOLA DI MALTA

Dove è situata l' isola di Malta, e quale ne è la Capitale?

Malta è situata nel Mediterraneo al S. della Sicilia. Capitale dell' isola è la Valletta, piazza forte.

Date qualche notizia più particolarizzata dell' Isola di Malta.

Malta divenne sede de' Cavalieri di s. Giovanni di Gerusalemme poi detti di Malta, dopo che Rodi, anteriore loro sede, cadde in potere de' Turchi nel 1522.; quest' Isola è assai ben coltivata ed abbonda di vigne, oliveti, agrumi, frutti d' ogni sorta, e di cotone. Nella capitale dell' Isola è magnifico il Palazzo ove risiedeva il gran Maestro dell' Ordine, e grandioso è l' Ospedale. Comino e Gozzo sono altre due piccole Isole vicine a Malta. Fu questa sorpresa da' Francesi nel 1798; ma venne loro tolta dagli Inglesi, i quali continuano a possederla.

§. III.

DELLO STATO DELLA CHIESA

Quali sono i confini e la divisione dello Stato della Chiesa?

Lo Stato della Chiesa, che dicesi anche Stato Pontificio, confina al N. col Regno Lombardo-Veneto: all' E. coll' Adriatico:

al S. col Regno delle due Sicilie: all' O. colla Toscana e col Mar Tirreno.

È ripartito in 14 provincie: quella di Roma ha il titolo di *Comarca*, e quelle di Bologna, Ferrara, Ravenna, e Forlì, di *Legazioni*, perchè sono governate da un *Legato*; le altre provincie sono dette *Delegazioni*, perchè governate da un *Delegato*; e sono distinte col nome delle loro capitali.

Quali sono i fiumi e i laghi principali dello Stato Pontificio?

Il *Tevere* che discende dalla Toscana passa a Roma, riceve la Chiana a destra, e mette nel Mediterraneo, la *Marta*, la *Fiora*, e il *Reno* che versa nel Po, sono i fiumi principali. Il *Lago di Bolsena* e il *Lago di Perugia*, ossia *Trasimeno*, celebre per la battaglia data da Annibale ai Romani.

Quali sono le Provincie che portano il titolo di Delegazioni?

Sono quelle di *Velletri*, *Frosinone*, *Spoleto*, *Viterbo*, *Perugia*, *Fermo*, *Macerata*, *Ancona*, *Urbino*, e *Benevento*.

Qual' è il Governo dello Stato Pontificio?

Il Governo è Monarchico Elettivo. Il Papa è il Sovrano eletto dal Sacro Collegio de' Cardinali riuniti in Conclave, composto di 70. membri, cioè 14. Diaconi, 50. Preti, e 9. Vescovi suburbani.

* *Dateci contezza della capitale di questo Stato?*

Capitale di tutto lo stato e del Mondo Cristiano è Roma che ha già riempiuto il mondo delle sue grandiosità antiche e moderne, fabbricata su sette colli sulle sponde del Tevere, detta la *Santa*, non solo perchè è residenza del Vicario di G. C. in terra, a cui si dà il titolo di *Padre Santo* e di *Santità*; ma ancora pei sacri monumenti di Religione che vi si trovano. Si cerca in vano di descrivere la maravigliosa magnificenza delle chiese, la splendida architettura de' suoi palazzi, l'amenità delle ville e la vaghezza de' giardini, le tante fontane sì ricche d'ornamenti d'acque, il grandioso spettacolo del palazzo vaticano fabbricato sul colle di tal nome, il più magnifico dell'Europa. Vi si ammirano i Musei Pio, Clementino e Chiaramonti, pieni dei più famosi capi d'opera di belle arti dell'età antiche e de' tempi più a noi vicini, fra cui distinguonsi l'Apolline, il Laocoonte, l'Antinoo ec. le gallerie e le sale dipinte da Raffaello fra cui distinguesi la scuola d'Atene riputata dal Buonarotti il più perfetto lavoro di pittura moderna, la cappella Sistina e 'l famoso fresco del giudizio finale di Michel Angelo; la biblioteca vaticana celeberrima pel gran numero, e per la rarità de' manoscritti, e per le grandi collezioni di libri stampati. L'università romana della Sapienza una delle più antiche e più celebri d'Europa, il collegio romano fondato pei Gesuiti, il collegio della Propaganda sono i tre maggiori istituiti scientifici e letterari. Il gran tempio di s. Pietro è senza fallo il più grandioso monumento da' mortali eretto in onore del vero Dio, e colpisce di maraviglia chi attentamente e ad agio lo considera. Il Panteon, Il circo di Caracalla, il Coliseo, le torme di Diocleziano, ed altri avanzi di veneranda antichità, gli archi di Tito, di Costantino, di Settimio Severo, le istoriate colonne di Traiano e d'Antonino danno un' alta idea della romana magnificenza antica per le cure de' sommi Pontefici risorta quasi dalle sue ceneri.

Il numero de' caritatevoli stabilimenti è tale che ogni bisogno, ogni malore ha il suo luogo pio destinato al loro provvedimento e sollievo. Molte cattoliche nazioni vi hanno chiese ed ospedal nazionale. Le altre chiese più cospicue sono s. Giovanni Laterano, s. Maria maggiore con 40 colonne ioniche di marmo greco; e s. Maria degli Angeli; la chiesa del Gesù, coll' altare di s. Ignazio, il più ricco in marmi preziosi, statue e bronzi che si conosca: la chiesa del collegio Romano ammirata per la sua bella architettura, come anche quelle dei XII SS. Apostoli, ed altre molte: Roma è ancora la prima città del mondo riguardata sotto l'aspetto di monumenti e delle belle arti.

Degni di gran considerazione sono i suoi contorni, pieni di maestosi avanzi d' antichità, come la villa di Adriano, di Mecenate: Tivoli col suo antico Tempio delle Sibille, Frascati soggiorno delizioso ove era la villa di Cicerone detta il Tusculano: Albano col suo antico Mausoleo: Subiaco, culla dell' Ordine Benedittino: Castelgandolfo, villeggiatura Pontificia ec.

* *Quali sono dopo Roma le città principali?*

La prima dopo Roma è *Bologna* città che più d'ogni altra abbonda di portici, ed è ricca di belle chiese, e magnifici palazzi, rinomata per la sua Università ossia *instituto* ben fornito d' ampi musei, di specola, e di biblioteche, e di due superbe gallerie di pittura e di scultura: in quella ammirasi la s. Cecilia capo lavoro del Rafaele e la Madonna del Rosario del Domenichini. L' orto botanico è pur uno de' più belli d' Europa.

Nella chiesa di s. Petronio vi è una celebre linea *meridiana* designata dal Cassini: la Madonna di s. Luca è una bella chiesa posta sopra un colle vicino, a cui guida un portico lungo da tre miglia; la Certosa, ora pubblico cimitero è ornata di portici. *Ravenna* è detta l' *antica*, una volta capitale dell' Esarcato dello stesso nome. *Perugia* in amenissima situazione: *Ferrara* vasta, ma poco popolata con un ampio castello, ossia palazzo degli antichi Duchi, fabbricato a guisa di fortezza cinta di fosse: *Ferentino* per le mura ciclopee: *Terni* per la cascata del Velino: *Civitavecchia* il miglior porto degli stati ecclesiastici sul mediterraneo, e città ben fortificata: *Ancona* fabbricata a modo d' anfiteatro sul pendio d' una collina che stendesi lungo l' Adriatico: *Rimini* per la chiesa di s. Francesco, per l'arco trionfale d' Augusto e molti avanzi maestosi delle sue antiche grandezze: *Urbino* patria di Rafaello, e vuolsi pure ricordare *Loreto* ove la santa Casa attira molti pellegrini.

* *Accennate le città più distinte per commercio e per manifatture.*

Bologna ha eccellenti fabbriche di veli; Faenza, di maioliche; Foligno, di panni, cera e carta; Gubbio di saie; Subiaco di ferro; Cervia ha copiose saline: Comacchi è assai noto per la pesca delle anguille: Sinigaglia pel commercio marittimo, e per la fiera frequentata da forestieri; nelle provincie di Bologna e di Ferrara cresce molta canapa, e se ne fa un commercio notabile.

§. IV.

DELLA REPUBBLICA DI S. MARINO

Date una qualche idea di questa Repubblica?

Essa è situata sul monte Titano tra Rimini, Cesena, ed Urbino, e consiste nella città di s. Marino, in 4 villaggi; ha un territorio di circa 6 miglia di diametro, ed è sotto la protezione del Papa.

§. V.

DEL GRAN DUCATO DI TOSCANA

Quali sono i confini, e qual' è la divisione della Toscana?

Confina al N. col Principato di Lucca e con lo Stato Pontificio: all' E. col medesimo: al S. ed all' O. col Mar Tirreno.

La Toscana è divisa in cinque compartimenti, che portano il nome della loro capitale, e sono: 1. di *Firenze*; 2. di *Pisa*; 3. di *Arezzo*; 4. di *Siena*; 5. di *Grosseto*. Firenze è la capitale di tutto lo Stato.

Quali sono le isole appartenenti alla Toscana?

Sono l' Isola d' *Elba*, celebre per la ricchissima miniera di ferro, ed ha per luo-

ghi principali Porto-ferrajo, e Porto-longone; le Isolette di *Giglio*, la *Pianosa*, e la *Gorgona*.

Indicate i fiumi principali della Toscana?

I fiumi principali sono l'*Arno* che passa a Firenze e a Pisa, il *Serchio*, l'*Ombrone* e il *Tevere*.

* *Quali sono le città e i luoghi principali del compartimento di Firenze?*

Oltre Firenze stessa che è la capitale vi sono *Fiesole*, la cui antichità si perde nelle tenebre de' tempi, e diede già gli abitanti a Firenze; *Prato* città vescovile con bella Cattedrale. *Pistoia* celebre per la sua fabbrica d'organi, e per manifatture di panni, armi e mercanziuole metalliche; credesi che essa abbia dato il nome alla pistola. *Volterra* pel suo museo d'antichità toscane il più ragguardevole che esista, per le sue sorgenti salate, e per le sue cave di alabastro le prime d'Europa. *S. Miniato*, e *Pontremoli* situato nella val di Magra tra il Genovesato, il Parmigiano, ed il Modanese.

* *Accennate le Città più ragguardevoli del compartimento di Pisa?*

Le più ragguardevoli sono quelle di *Pisa* e di *Livorno*: *Pisa* sull'Arno, città arcivescovile, già capitale dell'antica repubblica di questo nome, è rinomata pe' suoi bagni di s. Giuliano, per la sua cattedrale, una delle più belle d'Italia, per la sua torre pendente, e pel suo campo santo sì ragguardevole per architettura, per pitture e per antichi monumenti. La sua università è la prima della Toscana. *Livorno* città bella e moderna in riva al Mediterraneo con porto franco è una delle principali piazze mercantili d'Europa.

* *Di quali città e luoghi principali si compone il compartimento di Arezzo?*

Arezzo notabile per la sua industria, per gli avanzi magnifici del suo anfiteatro, e per edifizi. Vi si veggono le case del Petrarca, di Guido d'Arezzo e del Redi di cui fu patria. *Cortona* per molti importanti lavori idraulici che cangiarono i suoi deserti paludosi in praterie e campagne

salubri. *Montepulciano* rinomato pel suo vino eccellente. *Chiusi* per le sue antichità etrusche.

* *Di che si forma il compartimento di Siena?*

Si forma di *Siena*, di *Colle*, di s. *Geminiano*, *Montalcino*, *Poggibonzi*. *Siena* Capo luogo di maremma già capitale d'un' antica repubblica emula di quella di Firenze, notabile per la sua bellissima cattedrale gottica, che si può dire una vera galleria di belle arti dal loro nascimento nel XIII secolo al loro perfezionamento nel XVI; il suo pavimento a mosaico è unico nel suo genere; *Siena* è patria di s. Catterina, donna singolare per ingegno, eloqnenza, e santità. In Siena si parla la pura lingua Toscana con un grato suono di pronuncia romana.

* *Indicate i luoghi principali del compartimento di Grosseto.*

Oltre la città di *Grosseto* notabile per le vaste saline dei suoi dintorni, s' annoverano *Orbitello*, *Porto Ercole*, e *Piombino*.

* *Date qualche notizia particolare sulla capitale del gran Ducato di Toscana?*

Firenze può riguardarsi come la culla della letteratura e civiltà moderna, d'onde si diffuse poi nel resto dell' Europa. È detta Firenze la *bella*, per la bella sua posizione, pe' vaghi edifizî, stupendi palazzi e belle piazze che l' adornano, e pei tanti monumenti di belle arti che trovansi in essa. Il R. Palazzo Pitti co' suoi quadri, statue, cameei; il vecchio palazzo e la piazza ornata dei capi lavori dei più insigni scultori; il duomo capo lavoro del Brunelleschi, ragguardevole per la sua ampiezza, il Battistero, il Tempio di s. Croce, che racchiude i mausolei di Dante, Michelangelo, Macchiavelli, Galileo, Alfieri, ed altri; la chiesa di s. Lorenzo con la famosa cappella De Medici detta la *maraviglia di Toscana*, attraggono in ammirazione ogni colto forestiere. Tra gli instituti letterari e di belle arti meritano particolar menzione l' accademia de' Georgofili e quella della Crusca; la biblioteca Magliabecchiana che è la più ricca, la privata del gran Duca molto ragguardevole per la preziosità de' suoi libri, la laurenziana ossia dei Medici ricca di manoscritti preziosi, e quella di Riccardi e Marucelli; il museo di storia naturale per le preparazioni anatomiche in cera; e sovra tutto la magnifica galleria fiorentina, nelle cui vaste sale si ammirano collezioni di statue de' più famosi scultori, tra le quali la Venere De Medici, l' Appollino, il Fauno, l' Arrotino, i Lottatori, gli avanzi di pitture an-

tiche, e capo lavori di pittori dal risorgimento delle arti sino ai nostri tempi, scuole moderne di varie nazioni, tra cui parecchie di Raffaello e di Tiziano, di Gorreggio, Rubens ec. Il giardino di Boboli è pur una delle maraviglie di Firenze, e il più bel pubblico passeggio.

* *Quali sono i prodotti speciali dell' industria Toscana?*

I cappelli di paglia si stimano i migliori d' Europa: i drappi di seta, i lavori in metallo, in cera, ed in mosaico, in alabastro, le porcellane d' Empoli, la carta di Pescia danno un' idea vantaggiosa dell' industria, ed eccellenza degli artisti Toscani.

* *Qual' è il Governo del gran Ducato di Toscana?*

È Monarchico ereditario: Ora appartiene ad un ramo dell' Imperiale Casa d' Austria. Debbesi alla saggezza del Governo l' aver Firenze sempre conservato l' antico splendore; poichè le lettere, le scienze, e le arti vi godettero sempre protezione ed incoraggiamento.

§. VI.

DEL PRINCIPATO DI LUCCA.

Date qualche notizia sul Principato di Lucca?

È traversato dal fiume Serchio, ed assai popolato; perciò molti de' suoi abitanti si spargono pel mondo facendo traffico di lavori di gesso specialmente.

La città di Lucca n' è la Capitale, ed ha Università. Viareggio è una considerabile borgata con porto sul Mediterraneo.

Quali sono le altre cose notevoli nel principato di Lucca?

Il suo olio d' ulivo e le sue manifatture di set sono in grandissimo pregio. A 10. miglia incirca

dalla città sono i famosi bagni di acque termali che vi attirano ogni anno un gran numero di persone, introducendo gran quantità di denari nel paese.

§. VII.

DOMINII DEL RE DI SARDEGNA

Quali Stati comprende il Regno Sardo?

Il Regno Sardo è composto dell' isola di Sardegna; de' Ducati di Savoia, d' Aosta, e di Monferrato; della Signoria di Vercelli, de' Contadi di Nizza, e d' Asti; del Marchesato di Saluzzo; delle provincie dell' alto e basso Novarese, della Lomellina, di Alessandria, del Pavese oltre Po, e del Ducato di Genova.

Quali sono i confini degli Stati di Terraferma?

Gli Stati di Terraferma confinano al N. colla Svizzera: all' E. colla Svizzera e col Regno Lombardo-Veneto; al S. col Mediterraneo; all' O. colla Francia.

Com' è diviso lo Stato Sardo?

Gli Stati di Terraferma sono ripartiti in otto divisioni primarie, ognuna delle quali contiene una o più Provincie; le otto sono: 1. di *Torino*; 2. di *Cuneo*; 3, di *Alessandria*; 4. di *Novara*; 5. d' *Aosta*; 6. di

Genova; 7. di *Nizza*; 8. di *Savoia*, o di *Ciamberì*.

L'isola di Sardegna si divide in due Capi, che prendono il nome dalle città di Cagliari e di Sassari.

Da quali provincie è formata la Divisione di Torino?

Dalle cinque provincie, di *Torino*, di *Biella*, d'*Ivrea*, di *Pinerolo*, e di *Susa*, che prendono il nome dalle rispettive Città Capitali. Nella provincia di Pinerolo trovasi Fenestrelle, e in quella di Susa, Exilles, due fortezze importanti.

Quante provincie comprende la Divisione di Cuneo?

Quattro che prendono il nome dalle rispettive capitali, e sono *Cuneo*, *Saluzzo*, *Mondovì*, e *Alba*. Nella provincia di Cuneo si trova pure la città di Fossano, e nella provincia d'Alba la città di Bra, in vicinanza della quale si scorgono le rovine di Pollenzo, in cui si scavano tuttora oggetti di antichità romane.

Accennate le provincie che compongono la Divisione d'Alessandria?

Sono sei; cioè di *Alessandria*, *Acquì*, *Asti*, *Casale*, *Tortona* e *Voghera*; le città dello stesso nome sono le rispettive capitali.

Quali provincie sono comprese nella Divisione di Novara?

Sei, quelle di *Novara*, di *Vercelli*, di *Pallanza*, di *Lomellina*, dell' *Ossola*, e di *Valsesia*. Alle tre prime dà il nome la città capitale: della Lomellina sono capitali Mortara e Vigevano; dell' Ossola, Domo d'Ossola, della Valsesia è Varallo.

Date qualche cenno della Divisione d'Aosta?

Si compone questa Divisione della sola provincia d' *Aosta*; la capitale dello stesso nome è posta sulla Dora Baltea, e conserva molti antichi monumenti romani, tra cui un arco trionfale in onore d'Augusto, dal cui nome la città si appella.

Quali sono le provincie componenti la Divisione di Genova?

Sono sette; cioè *Genova*, *Bobbio*, *Novi*, *Savona*, *Albenga*, *Chiavari* e *Levante*. Alle prime sei danno il nome le capitali, dell' ultima sono capitali la Spezia e Sarzana.

Accennate le provincie che formano la Divisione di Nizza?

Sono in numero di tre: *Nizza*, *Oneglia*, e *Sanremo*, colle capitali dello stesso nome. Nella provincia di Sanremo trovasi pure la città di Ventimiglia.

Come si divide la Savoia ?

La Savoia comprende otto provincie, cioè la *Savoia propria*, di cui è capitale Ciamberì : l' *alta Savoia*, di cui è ora capitale Albert-ville : *Carouge*, capitale S. Iulien: *Moriana*, capitale S. Giovanni : *Tarantasia*, capitale Moutiers ; *Chiablese*, capitale Thonon : *Genevese*, capitale Annecy: *Faussigni*, capitale Bonneville. Non lungi da Ciamberì si trova Aix celebre per le sue acque termali e per le sue antichità romane.

Quali sono i fiumi più considerabili degli Stati di Terraferma di qua delle Alpi?

I fiumi principali sono il Pò il Ticino, la Stura il Tanaro Dora Riparia, e Dora Baltea la Sesia, e la Scrivia, e il Varo, e la Magra.

Quali sono i laghi più considerevoli di qua dell' alpi?

Il *Verbano*, o Lago Maggiore, e il più vasto Lago di questi Regî Stati : nel medesimo sono situate le Isole Borromeo ; il *Lago d' Orta* è pur notabile per l' amenissima Isoletta di S. Giulio.

Nella Savoia qnali sono i fiumi e laghi più considerabili?

I fiumi principali della Savoia sono l' *Isera*, che traversa la Savoia mezzana, pas-

sa per Moutiers, ed entra in Francia dopo aver ricevuto l'*Arc* che bagna S. Giovanni, e l'*Arva*, che traversa la parte settentrionale della Savoia. I laghi principali sono il *Lemano*, ossia *Lago di Ginevra*, quello del *Bourget*, e quello di *Annecy*.

Come dividesi la Sardegna, e quali ne sono le città principali?

La Sardegna dividesi in *Capo-Cagliari* e *Capo-Sassari*, fra i quali fu costrutta ultimamente un' ampia strada per agevolare il trasporto delle derrate.

La Capitale di tutta l'isola è *Cagliari*.

Sassari è la seconda città dell' Isola; ambedue sono sedi di Arcivescovi e di Università.

Quali sono le altre città notevoli?

Sono *Oristano*, sede arcivescovile, *Iglesias*, *Alghero* e *Bosa* Sedi Vescovili; le due prime appartengono al Capo di Cagliari, le due ultime al Capo di Sassari.

Quali sono i fiumi principali?

Sono il *Tirso* a ponente, il *Coquinas* a tramontana, il *Flumendosa* a scirocco, il *Mannu* ad austro.

Quali sono le isole notabili della Sardegna?

Trovansi sulle coste della Sardegna molte

Isole, delle quali le più notabili sono l'*Asinara*, la *Maddalena*, *S. Pietro* e *S. Antioco*. Al Re di Sardegna appartiene anche l' *Isola Capraia* situata sulle coste di Toscana.

Qual è il governo del Regno Sardo?

É monarchico, ereditario, ad esclusione delle femmine, e la storia ci mostra che fu sempre un modello di governo veramente paterno. Il Sovrano porta il titolo di Re di Sardegna, di Cipro, e di Gerusalemme. Per l' amministrazione della giustizia vi sono 4. reali Senati, cioè a Torino, a Ciamberì, a Nizza, ed a Genova: vi é un Governatore militare in ogni divisione, e un Intendente in ogni provincia.

* *Accennate qualche cosa della Religione Cattolica in questo Regno?*

Essa è dominante; per altro nelle valli di Pinerolo vi sono alcuni Valdesi. Fra le chiese, che generalmente sono belle, si distinguono le cattedrali di s. Lorenzo in Genova di s. Eusebio in Vercelli, di s. Secondo in Asti, e la collegiata di s. Gaudenzio in Novara. Santuarj insigni sono quelli della Madonna d' Oropa, non lungi da Biella, che è antichissimo, di Vico presso Mondovì, che è magnifico, della Consolata in Torino, di Mians presso Ciamberì, la Sagra e la chiesa di s. Ignazio sopra Lanzo. Le 19 Cappelle del Monte di Orta, e le 42 di quel di Varallo sono stimatissime per gli eccellenti lavori in pittura e in plastica che le adornano.

* *Quali sono i prodotti più considerabili di questi Stati?*

I prodotti più notabili sono seta riso, e minerali; l' industria è molto attiva ed ogni 3 anni si fa in Torino una solenne esposizione degl' oggetti d' industria nazionale.

* *Dateci qualche idea della Capitale, e delle altre più notabili Città del Regno Sardo?*

Torino è fra le più belle Città d'Italia distinta per l'ampiezza e simetria delle sue piazze, per la regolarità delle contrade ripulite da acqua corrente, e per l'amenità de' suoi passeggi, e de' suoi contorni.

Alessandria è notabile per la sua Cittadella che è la prima fortezza dello Stato, Nizza per la dolcezza del clima nell' inverno.

Dopo Torino la prima Città è Genova ben fortificata, porto rinomato, e detta la *Superba* a motivo de' suoi molti, e veramente maestri edifici. Essa era la Capitale della cessata Republica di questo nome.

* *Quali rarità si notano nel regno Sardo?*

Rarità si possono dire le grandiose strade del Sempione e del Moncenisio; la prima dal Milanese conduce nel Valese; e la seconda da Susa in Savoia: ed ambedue si possono chiamare opere degne dell' antica Roma. Degno di ammirazione è il passaggio detto delle Scale (*des Echelles*) ossia della grotta: anticamente vi si passava la montagna per una via che Carlo Emanuele II avea fatto scavare nel sasso, opera pur grandiosa. Notabili sono pure le strade del Colle di Tenda e del gran s. Bernardo, sulla cui cima trovasi l' Ospizio de' monaci, i quali attendono a soccorrere i passeggieri, anche col mezzo di cani ammaestrati a tal uopo.

Vera rarità sono le Isole Borromee poste nel Lago maggiore, e che per bellezze affatto insolite di natura ed arte si riguardano come opere di magico incanto. All' O. di queste, nel borgo di Arona, si ammira una statua in rame di s. Carlo Borromeo, alta 66 piedi posta sopra un piedestallo alto 46.

* *Qual è la superficie del Regno Sardo la popolazione, e la lingua che vi si parla.*

La superficie del regno è di 21, 000 miglia quadrate; la popolazione assoluta è di 4, 300,000; la relativa è di 205 abitanti per ogni miglio quadrato.

Nella Savoia, nella provincia d' Aosta, nella parte superiore di quella di Susa si parla la lingua francese, come pure nel mandamento di Guillaumes, contado di Nizza; in tutte le altre la lingua italiana, ma si usano volgarmente varii dialetti derivanti più o meno da una di quelle due lingue. In molti luoghi di Sardegna si parla Spagnuolo.

* *Quali sono l' estensione, il clima, ed i prodotti dell' isola di Sardegna?*

L' isolo di Sardegna è la più grande del Mediterraneo dopo la Sicilia, e secondo i calcoli de' moderni non è che di 343 miglia più piccola Generalmente è montuosa. Nell' estate la così detta *Intemperie* vi cagiona febbri ed

altri malori. Il suolo è fertile in tabacco grano e vino eccellente: produce pure olio, cotone, indaco. Vi ha grande copia di saline, ed abbondante vi è la pesca di tonni, e di coralli, de' quali si fa un notevole commercio. I cavalli sardi sono piuttosto piccoli, ma pieni di brio, e molto stimati: proprio della Sardegna è il muflone, specie di capra salvatica.

* *Qual è il governo e la popolazione della Sardegna?*

È soggetta al Re di Sardegna residente in Torino, il quale la governa col mezzo di un Vicerè residente in Cagliari. Vi ha pure presso il Re un R. Consiglio per gli affari di Sardegna. A mezzo milione si computa il numero degli abitanti.

§. VIII.

DEL PRINCIPATO DI MONACO

Dov' è situato il principato di Monaco?

È situato in riva al Mediterraneo: verso terra confina con gli Stati Sardi, cioè all'E colla provincia di S. Remo, al N. ed all'O colla provincia di Nizza. Prende il nome dalla Capitale. Mentone è il luogo più importante del principato dopo Monaco.

A chi appartiene questo Stato?

Questo Stato appartiene alla famiglia Grimaldi, di origine francese discendente per femmine dall'antica Casa Grimaldi di Genova, dalla quale ereditò il nome e il Principato. Questo Principato è presidiato dalle truppe del Re di Sardegna.

§. IX.

DELLO STATO DI PARMA

Date qualche notizia geografica dello Stato di Parma?

La parte Meridionale è negli Appennini, il resto è una fertile pianura, che confina al N. col Regno Lombardo-Veneto, da cui lo divide il Po; all' E. col Ducato di Modena; al S. e all' O. col Regno Sardo. Questo Stato comprende i Ducati di Parma, di Piacenza e di Guastalla.

Quali sono le città principali di questo Stato?

Parma con Università, *Piacenza* e *Borgo S. Donnino*, *Còlorno* Villa Reale, e *Guastalla* già spettante alla famiglia Gonzaga.

Quali sono i fiumi principali di questo Stato?

I fiumi principali sono la *Trebbia*, il *Taro*, la *Parma*, il *Tidone* e la *Nura*.

* *Quali cose mirabili presentano quelle principali Città?*

Nella capitale si ammirano il grandioso palazzo Farnese, detto la *Pilota*, architettura del Vignola, il Battistero, la chiesa della Steccata, la pinacoteca dei quadri, e la tipografia fondata dal celebre Bodoni saluzzese. La biblioteca Ducale la più ricca che si conosca di libri ebraici e rabbinici manoscritti e stampati, collezione raccolta dal dotto orientalista Bernardo Derossi piemontese; ed il teatro che

si reputa il più bello e vasto d' Italia. In Piacenza meritano singolar menzione il Castello, la piazza delle Statue equestri, e il seminario Alberoni.

§. X.

DEL REGNO LOMBARDO-VENETO

Di quali Stati è composto il Regno Lombardo-Veneto, e quali ne sono i confini?

Questo Regno fu formato nel 1815, e composto degli Stati della già Lombardia Austriaca, e della cessata Repubblica di Venezia; esso appartiene all' Imperatore di Austria, che lo governa per mezzo di un Vicerè. Confina al N. colla Svizzera e colla Germania: all' E colle provincie Illiriche, al S. col Po, e all' O. cogli Stati Sardi.

Come dividesi il Regno Lombardo Veneto?

Il Regno Lombardo-Veneto è diviso in due governi di *Milano* e di *Venezia*, ripartiti in delegazioni distinte col nome delle loro città capitali.

Di quante delegazioni è composto il governo di Milano?

Di nove delegazioni, di quelle di *Milano*, di *Como*, di *Sondrio*, di *Pavia* di *Lodi*, di *Bergamo*, di *Brescia*, di *Cremona*, e di *Mantova*. Pavia possiede una u-

niversità. Nella delegazione di Lodi è pure la città di Crema.

Quali sono le delegazioni componenti il Governo di Venezia?

Sono otto, e ricevono pur tutte il nome dalle rispettive città capitali, cioè; *Venezia*, *Padova*, *Vicenza*, *Verona*, *Rovigo*, *Treviso*, *Celluno* e *Udine*. Venezia è patriarcato; Padova ha una università. Nella delegazione di Venezia è la città di Chioggia.

Quali sono i fiumi principali del Regno Lombardo-Veneto?

Oltre il *Ticino*, che lo divide dagli Stati Sardi, i principali fiumi sono quattro, che mettono tutti nel Po: l'*Adda*, l'*Oglio*, il *Mincio*, e l'*Adige*.

Quali sono i Laghi più ragguardevoli?

Il *Lago di Como* formato dal fiume Adda, il *Lago d' Iseo* formato dall' Oglio, e il *Lago di Garda* formato dalle acque del Mincio, amenissimo, circondato di vigneti, oliveti agrumi, ed altri alberi fruttiferi.

* *Accennate il clima ed i prodotti di questo Regno?*

Questo paese ha un clima dolce, brevi gl' inverni, l' aria sana, eccetto quella delle risaie; è uno de' più fertili; o dei meglio coltivati d' Italia. L' industria degli abitanti ha saputo profittare delle acque di cui abbonda per irrigare i terreni: sicchè in alcuni luoghi i prati detti *Marcite* anche nell' inverno presentano il grato spettacolo di una ridente vegetazione. Dappertutto si coltiva eccellente gran turco e in molti luoghi riso di ottima qualità. Vi sono

moltissimi gelsi, o mori, e si raccoglie gran copia di seta assai stimata nel commercio. L'abbondanza e la squisitezza de' latticinii, particolarmente verso il Milanese, distingue questa parte d'Italia.

Abbonda di ferro, rame, zolfo, vitriolo, pietre ollari, marmi ec. Non lungi da Bergamo vi sono cave di coti, cioè pietre che servono ad affilare ferri di taglio, e sono ricercatissime in ogni parte del mondo.

L'industria degli abitanti spicca nelle fabbriche di panni, tele, seterie; cristalli ec.

• *Dateci qualche contezza della città di Milano?*

Milano, città antica, sul fiume Olona, metropoli arcivescovile, illustre per due luminari della chiesa s. Ambrogio e s. Carlo Borromeo, è detta la *Grande* sì per la sua estensione, sì pe' grandiosi edifizî che la distinguono. Tali sono il duomo uno de' più famosi d'Europa, il palazzo Reale, la caserma, il senato già collegio elvetico, l'ospital grande, l'arena, il lazzaretto, il collegio di Brera, ove trovasi un museo di belle arti, una specola astronomica, un'ampia biblioteca moderna; la biblioteca Ambrosiana è ricca in manoscritti, e in cartoni di sommi maestri in pittura, e finalmente merita di esser nominanto il grandioso Teatro della Scala ed il celebre Conservatorio di musica.

• *Quali altre città o luoghi del Governo di Milano meritano di essere specialmente nominati?*

Monza, nella cui Cattedrale conservasi la Corona Ferrea, colla quale si coronavano i Re Longobardi: la *Certosa di Pavia*, riguardata come un monumento prezioso di Belle arti; *Cremona* che vanta una delle più magnifiche torri, detta il *Torrazzo*, incominciata nel 754. alta 512 piedi; *Brescia* rinomata per le sue fabbriche d'armi, *Mantova* che cinta dalle paludi del Mincio è fortezza di prim'ordine, con diversi edifizî abbelliti da sommi artisti.

• *In che si distingue dalle altre la città di Venezia?*

Venezia è città unica al mondo, per essere fabbricata sopra 79 Isolette tra loro unite da 450 ponti; per avere canali di acqua in vece di contrade; e gondole e barche in vece di carozze e carri. Oggetto d'ammirazione è la piazza di s. Marco fiancheggiata da mormorei edifizî, e con in fondo la gotica Cattedrale dedicata a s. Marco, il cui vescovo porta il titolo di Patriarca. Era detta Venezia la *ricca* per la magnificenza delle chiese, e de' palazzi; e perchè oltre i guadagni immensi dal commercio privilegiato, in

quella si riunivano i tributi delle provincie. La biblioteca di s. Marco è doviziosa in codici; e l'arsenale è forse il più bello dell'Europa.

• *Quali sono le altre città e luoghi del Governo di Venezia, che meritano special menzione?*

Verona, ove, oltre molte belle opere moderne, si ammira l'*Arena*, ossia antico anfiteatro Romano, il meglio conservato che sia in Italia: *Padova*, che oltre l'antica e celebre Università, vanta il più ampio salone del mondo, e la chiesa di s. Giustino riputata forse la più bella d'Italia: nelle vicinanze di Padova è la villa d'Arquà ragguardevole per la casa, e la tomba del Petrarca. *Vicenza* vanta le migliori opere del suo architetto Palladio, ed eccellenti manifatture in seta. *Bassano* è notissima per le sue stamperie; e *Schio* per le fabbriche di panni di lana; le sponde del fiume Brenta, che scorre da Padova a Venezia, sono deliziose per la quantità di magnifiche ville che vi si ammirano.

• *Qual lingua si parla nel regno Lombardo-Veneto?*

Vi si parla la lingua italiana; ma si può dire che ogni provincia ha il suo dialetto; il Veneziano è riputato il più grazioso di tutti. Un raro fenomeno presenta il paese dei sette comuni Vicentini, nelle montagne, ove si parla un dialetto poco inteso da' vicini tedeschi, somigliante al sassone moderno, che è reliquia degli antichi cimbri che ivi si ricoverarono.

• *Come sono coltivate le Belle arti nel regno Lombardo-Veneto?*

Per conoscere quanto vi sieno in fiore basta osservare in generale i grandiosi disegni delle chiese, le colonne, le statue, i marmi, le pitture, gli organi, i concerti di campane, ed altri ornamenti comuni anche alle chiese campestri. In Milano, in Venezia, ed in Bergamo vi sono accademie di Belle arti, e valenti artisti. Il Duomo di Milano, la Certosa di Pavia, la Cattedrale di Brescia, s. Maria maggiore di Bergamo sono oggetti di ammirazione a chi le contempla, e si possono chiamare scuole degli artisti.

§. XI.

DEL DUCATO DI MODENA

Quali sono i confini del Ducato di Modena?

Al N. ha il Regno Lombardo-Veneto; all'E. lo Stato Pontificio; al S. lo Stato di Lucca e il Mediterraneo; all'O. i Ducati di Genova e di Parma.

Di quali provincie si compone?

Delle provincie di *Modena*, *Reggio*, *Garfagnana*, e di *Massa* e *Carrara*.

Quali sono le capitali di queste provincie?

Modena è la capitale della provincia e del Ducato: anche la provincia e di Reggio prende il nome della sua capitale. Di quella di Garfagnana, fertile vallata lungo il Serchio, la città di Castelnuovo è la capitale. Nella provincia di Massa e Carrara, già appartenente alla famiglia Cibo, è la città di Massa.

Date qualche cenno particolare su queste provincie.

A Modena il palazzo Ducale si annovera tra i più belli, e la biblioteca tra le più stimate d'Italia, da cui in gran parte attinse la sua immensa erudizione il Muratori: in una torre si conserva la famosa *Secchia rapita*, soggetto del piacevole poema del Tassoni. Tra i luoghi principali v'è Nonantola, abbazia fondata nel 753: *Mirandola* città di cui furono sovrani i Pico, de'quali Giovanni fu chiamato ai

suoi tempi, nel secolo XV, la fenice degli ingegni, e fu pure un prodigio di memoria. *Carpi e Vignola*, patria del celebre architetto di questo nome. Nella provincia di Reggio si trova anche la città di Correggio, patria del famoso pittore conosciuto sotto tal nome. Nella provincia di Massa e Carrara si trova anche la città di Carrara notissima pel bellissimo marmo, e per insigni scultori: la sua pianura è olezzante de' fiori, de' rosai, de' gelsomini e degli aranci, che vi sono in gran copia.

ARTICOLO II.

DELLA SPAGNA

Dateci qualche notizia della Spagna?

La Spagna è un vasto paese situato nell' estrema parte dell' Europa meridionale; ha per confine la Catena de' monti Pirenei, ed è nel resto circondata dai mari Mediterraneo ed Atlantico, epperciò comunemente si chiama Penisola. Essa contiene due Regni distinti, l' uno di Spagna, l' altro del Portogallo.

Dite prima del Regno di Spagna, e indicatene i confini?

Il Regno di Spagna confina al N. coll' Atlantico, e colla Francia, dalla quale lo partono i Pirenei; all' E. e al S. confina col Mediterraneo, ed all' O. con l' Atlantico e con Portogallo.

In quante provincie si divide il Regno di Spagna?

Si divide in 13 provincie, delle quali 4

sono sopra l' Oceano Atlantico al N. al S. e al S. O., 4 sopra il Mediterraneo all'E. e al S., e 5 nel mezzo. Sonvi inoltre le Isole Baleari.

Quali sono le quattro provincie situate sopra l' Oceano, e le loro capitali?

Sono la *Biscaia*, C. Bilbao, le *Asturie* C. Oviedo, la *Galizia*, C. S. Iago di Compostella, e l' *Andalusia*, C. Siviglia, bella città, nella cui Cattedrale è la tomba di Ferdinando III e quella di Cristoforo Colombo.

Quali sono le quattro provincie sopra il Mediterraneo?

Sono la *Catalogna*, C. Barcellona, poi li Regni di *Granata*, di *Murcia*, di *Valenza*, che prendono il nome dalle loro rispettive Capitali.

Nella Catalogna si trova la piccola repubblica di Andorre.

Quali sono le cinque provincie di mezzo?

Sono la *Nuova Castiglia*, di cui è capitale Madrid, come pure di tutto il *Regno di Spagna*; la *Vecchia Castiglia*, C. Burgos, la *Navarra*, C. Pamplona, l' *Arragona*, C. Saragozza, e il Regno di *Leon* C. Leon.

Quante sono le Isole Baleari?

Sono quattro; *Maiorica*, *Minorica*, *Ivica* o *Ivizza*, e *Frumentara* con varii isolotti d' intorno. Palma è la capitale dell'isola Maiorica e di tutta la provincia.

Il Regno di Spagna non si divide pure in altri modi?

Si divide anche in 13 capitanie generali, ognuna delle quali è pure divisa in Intendenze.

Quali sono i fiumi principali di Spagna?

Sono sei, l' *Ebro* che sbocca nel Mediterraneo, il *Minho*, il *Douro*, il *Tago*, la *Gaudiana*, il *Gaudalquivir*, che mettono foce nell' Oceano.

Quali sono le città più notabili della Spagna oltre la capitale?

Salamanca ed *Alcala* per le Università degli Studi, *Cadice*, *Barcellona*, e *Siviglia* pel commercio marittimo, *Toledo* celebre sotto i Visigoti e i Mori, e prima di Madrid capitale della Spagna, *Cordova* già capitale dell' Andalusia, patria dei due Seneca e di Lucano, *Murviedro* che è l' antica Sagunto, *Granata* già residenza de' Re mori, de' quali conserva ancora molti edifizi di moresca magnificenza, *Iaen* già capitale d' un Regno sotto i Mori, *Badaioz*, *Figueria*, e *Gibilterra*, le tre fortezze più munite del Regno. Quest' ultima appartiene all' Inghilterra.

La Spagna ha forse qualche possedimento fuor d' Europa?

La Spagna possedeva la massima parte dell' America meridionale che si è resa indipendente, ed ora non vi possiede più che l' *Isola di Cuba*, *Portoricco*, e qualche altra piccola regione. In Affrica ha la Città di *Orano* con alcun altro piccolo dominio, e in Asia è signora di diverse isole delle *Caroline*, e *Mariane*, e *Filippine*.

Qual è il Governo della Spagna?

È Monarchico: il Re ha il titolo di Cattolico, le persone della Famiglia Reale si chiamano Infanti; il primo ordine di nobiltà è quello de' Grandi di Spagna.

Qual è il clima della Spagna?

Il suo clima è molto vario per la ineguaglianza del luogo, per la direzione delle vallate, e per la prossimità maggiore o minore dell' Oceano e del Mediterraneo, talchè qui si ha la temperatura delle zone temperate, quella de' Tropici, e quella del Nord. I rapidi cangiamenti dell' atmosfera ora dal vento N., ora da quello del S., vi sono spesso nocivi alla salute.

Quali sono i vantaggi che ha il paese di Spagna?

Nessuna contrada d' Europa è stata più favorita dall' Autor della natura. Questa regione ha montagne inaccessibili per conservarsi indipendentemente, suolo fertile e capace d' ogni genere di produzioni, acque vive per amplificare la vegetazione, grandi fiumi per le comunicazioni interne, e coste immense con vasti porti per la navigazione dei due mari.

Quali sono i prodotti della Spagna?

La Spagna produce in abbondanza grano d' ogni specie, riso, zafferano, cotona, canne da zucchero, datteri, olivi agrumi, gelsi, tabacco e frutta d' ogni genere. Rinomati sono in ogni parte i vini di Malaga, Xeres, ed Alicante. Sono nella Spagna ricche miniere di ferro, rame, piombo, cobalto, mercurio, argento, ed oro. Queste due ultime peraltro furono chiuse dopo la scoperta di quelle d' America; sonvi cave di marmi preziosi e di ogni qualità. Fra

gli animali meritano special menzione i cavalli di Castiglia e d'Andalusia stimati fra i più belli d'Europa, e le pecore dette *merinos* che danno pure la miglior lana che aver si possa in Europa. Abbonda pure di ogni genere di cacciagione.

* *Qual è il commercio e l'industria della Spagna?*

Molti scrittori moderni hanno tacciato la Spagna come mancante d'industria, ed hanno esagerato. (V. Balbi) Certamente i panni di Segovia, di Manresa, e di Ezcaray: i cuoi di Valladolid, Siviglia e Granata, l'ampiezza degli specchi e la bellezza de' cristalli di s. Ildefonso, le porcellane e le maioliche di Moncloa e d'Alcora, i merletti di Martorell, i nanchini e le tele cerate di Barcellona, le tele per le navi di Corogna e Bilbao, le stoffe di seta di Catalogna e di Murçia, le armi di Eybar e di Toledo, le ferramenta di Biscaia, il sapone di Valenza e Mataro, sono tutte manifatture di riconosciuto pregio, che possono in parte smentire la taccia sovraccennata. Egli è peraltro vero che il commercio spagnuolo ha molto sofferto dopo la separazione de' suoi domini in America; ma è tuttavia assai considerevole lo smercio dei vini, lane, e frutti che si fa coll'estero.

* *Qual è la religione dominante in Spagna?*

La cattolica è la sola che vi sia professata. Sonvi otto arcivescovi e 50 vescovi. Le chiese sonvi sontuose e cariche di ornamenti; la maggior parte delle cattedrali sono di architettura gotica, e molto ampie. Quella di Leon è riputata la più compita, ove sono le tombe di 37 Re, quella di Granata la più vasta, quella di Cordova la più sontuosa, il campanile di s. Lucar ha un concerto di 24 campane. L'arcivescovo di Toledo è il primate della Spagna, e il più ricco di tutta la cristianità. Avvi un Patriarca delle Indie che risiede in Madrid Celebri santuari sono s. Giacomo di Gallizia, la Madonna del Pilar in Saragozza, e Monserrato, come anche Manresa in Catalogna.

* *Qual è la popolazione della Spagna?*

La popolazione ascende solamente a 13 milioni e mezzo, numero molto inferiore alla sua naturale capacità. Gli abitanti vi sono d'ingegno sottile, di carattere altero ma leale.

* *Dateci qualche ragguaglio della capitale del regno di Spagna?*

Madrid è situata nel centro del Regno in pianura senz'al-

beri, sul fiume Manzanares, e annovera 200 mila abitanti. Il palazzo Reale è posto sovra un poggio, e vi fa grande spicco. L' interno poi è mirabile per la ricchezza degli addobbamenti, e per la scelta collezione dei bei quadri che l' adornano. La regia biblioteca è una delle migliori dell' Europa. La specola astronomica, i musei di belle arti, di storia naturale, di numismatica, di fisica ec.; fanno conoscere che non vi sono trascurati gli studi più favoriti di questo secolo. Ampie e magnifiche sono le piazze fra le quali si distingue la così detta *Piazza grande* ove si dà lo spettacolo de' combattimenti de' tori, divertimento gratissimo a quella nazione. Nelle vicinanze di Madrid si trovano le reali ville del Pardo e della Florida; e sì queste, come le più lontane di Aranjuez di s. Idelfonso e dell' Escurial destano meraviglia colla loro real magnificenza.

* *Quali sono le singolarità naturali più curiose e notabili dell' Spagna?*

Sono una roccia formata di ossi di quadrupedi presso Gibilterra; il monte Serrat presso Barcellona, isolato, di forma frastagliata, divisa in coni spirali, ed il fiume Gaudiana, che a 12 leghe dalla sua sorgente scomparisce, e dopo un corso sotterraneo di tre leghe ricomparisce per due aperture chiamate gli occhi della Gaudiana.

* *Dateci qualche contezza della Repubblica d' Andorre?*

Questa consiste in un piccol cantone di Catalogna su i confini tra Francia, e Spagna, in una vallata de' Pirenei. Contiene 34 villaggi, ed è divisa in sei comuni che si reggono da un Sindaco elettivo col suo consiglio, sotto la protezione del vescovo d' Urgel. La capitale di questa piccola Repubblica è dello stesso nome, Andorre. La vallata, ove si trova, è cinta da monti inaccessibili, ricca di pascoli, di miniere di ferro, di cave di marmi bellissimi, d' acque termali, e di legnami da costruzione.

ARTICOLO III.

DEL PORTOGALLO

Dateci qualche notizia del Portogallo?

Il Portogallo è un regno situato al S.O. dell' Europa confina al N. e all' E. colla

Spagna, al S. e all'O. coll' Oceano: si estende circa 300 miglia in lunghezza, e 130 in larghezza.

In quante provincie si divide il Portogallo?

Si divide in cinque provincie, e sono 1. Estremadura Cap. Lisbona, 2. Alentagio C. Evora, 3. Beira C. Coimbra 4. Entre Douro, e Minho C. Oporto, 5. Traslos Montes C. Miranda. Avvi pure il Regno d'Algarve, C. Tavira.

Quali sono i fiumi principali del Portogallo?

Sono il *Tago* che scorre nel mezzo, il *Douro* al N., la *Gaudiana* all'E. e al S. Questi fiumi hanno la loro sorgente nella Spagna, di cui scorrono una parte prima di entrare nel Portogallo.

Non ha il Portogallo altri dominii fuori d'Europa?

Aveva il Brasile, ma ora si è sottratto da tal dependenza: ha poi diverse colonie in Affrica, e segnatamente in Angola e in Mosambique: nell'Asia ha Goa, il cui commercio è quasi tutto in mano degli Inglesi, e l'isola di Macao presso le Coste meridionali della Cina.

Quali sono le città più notabili oltre la capitale nell' Estremadura ?

Nell' Estramadura , oltre *Lisbona*, avvi *Santarem* in un sì fertile territorio , che vi si miete due mesi dopo aver seminato. Avvi *Setubal* , porto sicurissimo e molto commerciante in sale e in vino.

Quali sono le citta più cospicue dell' Alemteio ?

Evora , illustre per la sua Universita, ne' cui dintorni avvi un grande acquedotto che dicesi costrutto da Sertorio : *Elvas* , una delle più forti piazze del Portogallo , in cui avvi una fabbrica d' armi , ed una cisterna dove l' acqua è condotta per un magnifico acquedotto ; *Sines* patria di Vasco di Gama.

Quali sono le città più notabili della Provincia Beira ?

Sono : *Coimbra* sul fiume Mondego , antichissima città celebre per la sua Università con 18 collegii, e per la sua Cattedrale , come anche pel R. Monanastero fondato dalla Regina S. Elisabetta : *Lamego*, dove Alfonso 1. convocò i primieri Stati del Regno per regolare la Costituzione. *Viseu* , ne' cui dintorni sono ricche miniere di stagno , e dove furono coltivati i primi melaranci portati in Europa.

Quali sono le città più ragguardevoli delle altre Provincie ?

Sono : *Porto* la più commerciante e la più ricca del Regno dopo Lisbona : *Braga* , antica capitale della Provincia tra Douro e Minho : *Braganza*, antica patria della Casa Regnante : *Chaves* , piazza forte dove si vede sul Tamega un ponte di sedici archi di costruzione Romana ; *Miranda* , e *Tavira* fondata dai Cartaginesi molto commerciante in vini e frutta.

Qual è il Governo del Portogallo ?

Il Governo è Monarchico ed ereditario anche nelle

donne: il Sovrano ha il titolo di Re fedelissimo, e la Monarchia portava quello di Regno unito del Portogallo, del Brasile, e de' due Algarvi.

• *Qual è il clima del Portogallo?*

Vario è il clima di questo paese: caldo al littorale diminuisce a gradi a gradi salendo verso le parti montuose. E da notarsi una particolarità, che dalla fine di maggio sino a settembre non vi cade pioggia, ed avvi, per così dire, doppia primavera, la prima comincia in febbraio, e l'altra dopo le prime pioggie di settembre. Ma verso il mese di luglio i calori disseccano le pianure, l'erba ingiallisce, gli alberi illanguidiscono, la vegetazione è moribonda: per altro le sere e le notti sono rinfrescate da venticelli di mare. Per guarentirsi dai malori, che vi cagiona l'improvviso levarsi del vento del Nord, gli abitanti e principalmente le donne escono ordinariamente di casa avvolte in mantello di panno anche l'estate. Il Portogallo è pure soggetto a terremoti che per lo più si fanno sentire d'inverno.

• *Quali sono i principali prodotti di questo paese, e qual è il suo commercio?*

Sono simili a quelli di Spagna: meritan poi particolare menzione i vini di Madera, e di Oporto, e il sale di cui fanno gran traffico. In Portogallo si fanno ottimi panni: in Lisbona, ed in Oporto si fanno armi eccellenti, e delicati lavori in oro, argento, e pietre preziose: vi sono inoltre molte raffinerie di zucchero, ma in generale l'agricoltura e l'industria vi è trascurata.

• *Qual è la Religione dominante in Portogallo?*

E la cattolica. Vi ha un Patriarca residente in Lisbona, 3 Arcivescovi, e 14 Vescovi. Sono chiari monumenti della Religione de' Re Portoghesi i monasteri di Belem, di Alcobaca e di Battalha, ove si vedono chiostri e chiese fabbricati in magnifico stile gotico. Sontuoso sovra ogni altro è il convento, e la chiesa di Mafra tutta incrostata di marmi e abbellita di pregevoli statue: quella del s. Cuore di Gesù in Lisbona le si assomiglia. Molti sono i conventi ove copiose e scelte biblioteche stanno aperte a chiunque voglia vedere e istruirsi.

• *Qual è la popolazione del Portogallo e le qualità di quella?*

Si computa a tre milioni e 112 il numero degli abitanti, e sono per lo più robusti, bruni di volto, con occhi neri

e vivaci, di carattere alquanto altiero ed aspro: la loro lingua può dirsi un dialetto della spagnuola.

* *Dateci qualche notizia della capitale.*

Lisbona è posta sopra vaghi colli in riva al Tago. Questo fiume molto largo profondo forma un porto vastissimo capace anche de' più grandi bastimenti da guerra. Questa città soffrì moltissimo pel terremoto del 1755; ma venne nelle parti guaste riedificata con magnificenza. Le piazze più considerabili son quelle del Roscio e del Commercio: quest' ultima è immediatamente sul Tago, abbellita da ampio edificio in cui trovansi la Dogana, la Borsa, e la Biblioteca. Sorge nel mezzo della piazza un sontuoso monumento di marmo con una statua equestre di bronzo del Re D. Giuseppe. Stupendo è l' acquedotto costrutto tra due colline per condur l'acqua alla capitale. Avvi un'accademia delle scienze ed un bell' arsenale. La fortezza di s. Giorgio signoreggia la città: quella di Belem è sulla riva, e quella di s. Giuliano è posta alla foce del Tago verso l' Oceano. Il sucidume in diverse strade, e la quantità di cani vagabondi senza padrone fa stupire ogni italiano od altro forestiere che giunga in Lisbona.

ARTICOLO IV.

DELLA FRANCIA

Quali sono i confini del Regno di Francia?

Questo vasto regno situato nella part. occid. centrale dell' Europa confina al N, coll' Atlantico, collo Stretto di Calais, e col Regno de' paesi bassi, all' E. colla Germania, colla Svizzera, e coll' Italia, al S. col Mediterraneo e colla Spagna, all' O. coll' Atlantico.

Come dividesi la Francia?

La Francia prima del 1790 era divisa in 32 provincie: ora è ripartita in 86 dipartimenti denominati per la maggior parte da quel fiume o monte principale che in ciascheduno si trova. Ogni dipartimento si suddivide in circondarii, ogni circondario in cantoni, ed ogni cantone in comuni.

Qual altra divisione più generale e facile possiam noi seguire?

Quella delle sue cinque principali regioni, quali sono la *settentrionale*, l'*orientale*, l'*occidentale*, la *centrale*, e la *meridionale*.

Quali sono le città più ragguardevoli della regione settentrionale?

Oltre *Parigi*, capitale della Francia, sono *Metz*, piazza considerabilissima di guerra, *Nancy*, *Reims*, famosa per l'ampolla di s. Remigio, con la quale s'ungono i Re di Francia, *Versailles*, la più grandiosa per li Reali palazzi, *Cherbourg* piazza di guerra, e città di commercio, *Rouen*, e *Lilla* gran piazza di guerra, e città commerciante.

Quali città presenta la regione orientale!

Meritano special menzione *Lione*, città magnifica e la prima per le manifatture in

seta ; e *Saint-Etienne* pe' suoi lavori in ferro e in acciaio ; e per le sue fabbriche di veli e seterie : tra queste due città avvi una grande strada di ferro che agevola il commercio : *Dijon* ornata di stabilimenti letterarii , *Besançon* , piena di monumenti romani , e *Strasburgo* celebre , tra le altre cose , pel suo campanile che cede di soli 13 piedi alla gran Piramide d' Egitto.

Quali sono le città più notevoli della regione occidentale ?

Sono *Angers* , *Rochefort* , uno de' più vasti porti della Francia , *Nantes* , la più commerciante sull' Oceano dopo Bordeaux , *Brest* , grande stabilimento marittimo , e *Rennes*.

Quali città più cospicue offre la regione centrale ?

Meritano tra l' altre d' essere notate *Tours*, *Vendome* , il cui collegio è riputato il più bello di Francia , *Orleans*, celebre pel monumento e per le memorie di Giovanna d' Arc , *Clermont* , ornata di stabilimenti scientifici , e di monumenti Romani.

Quali sono le città più ragguardevoli della regione meridionale ?

Sono *Tolone* , celebre pel suo porto di mare : *Aix* , capitale un tempo della Provenza ; *Marsiglia* ricca pel territorio e pel

suo gran commercio nel Mediterraneo; *Arlì*, una delle antiche metropoli della Gallia: *Vienna*, antica capitale dei Borgognoni; *Tolosa* e *Bordeaux* celebre pel suo porto, pel commercio colle Indie occidentali, e pei suoi vini.

Quanti sono i fiumi principali della Francia?

Sono quattro, il *Rodano* che passa per Lione, e sbocca nel mediterraneo, la *Senna* che passa per Parigi, la *Loira* che passa per Orleans e Nantes, e la *Garonna* che passa per Tolosa e Bordeaux, le quali mettono foce nell' Oceano.

Quali sono le isole adjacenti alla Francia?

Le pcincipali sono *Belle-Ile*, *Re*, e *Oleron* nell' Oceano, e nel mediterraneo *Hieres*, *Lerino*, e la *Corsica* una delle tre maggiori Isole del mediterraneo, e che geograficamente appartiene all' Italia. Aiaccio è la capitale della Corsica.

Quali sono i Monti più alti della Francia?

Sono al S. E. le *Alpi* che la separano dalla Svizzera, il *Giura*, il *Vosgi*, nel centro i monti d'*Overgna* tra' quali il *Cantal* il *Monte d' oro*, al S. O. le *Cevenne* e i *Pirenei* che la separano dalla Spagna.

Qual è il Governo attuale della Francia?

Monarchico costituzionale ereditario, esclusene le femmine. Il Re porta il titolo di Cristianissimo, ha

il potere esecutivo, e amministrativo; il potere legislativo è accomunato tra lui e le due Camere, l'una de' Pari ch' egli nomina, l'altra de' Deputati eletti da cittadini francesi possidenti.

Quali Dominii ha la Francia fuori dell' Europa

La Francia possiede in Affrica *Algeri* colle sue adiacenze, l'Isola di S. Luigi, quella di *Gorèa*, e l' Isola *Borbone*: in America possiede la *Guadalupa*, la *Martinica*, una parte dell'Isola *s. Martino*, ed alcune altre possessioni.

Accennate l' antica Divisione della Francia in Provincie?

Si divideva ne' seguenti 32 Governi o Provincie:

al Nord	*Capitali*	*nel Mezzo*	*Capitali*
Fiandra francese	Lilla	Bretagna	Rennes
Artois	Arras	Maine	Mans
Piccardia	Amiens	Aniou	Angers
Normandia	Rouen	Torenese	Tours
Isola di Francia	Parigi	Orleanese	Orleans
Sciampagna	Troyes	Berrì	Bourges
Lorena	Nancy	Nivernese	Nevers
Alsazia	Strasborgo	Borgogna	Dijon
		Franca Contea	Besanzone
	Capitali		*Capitali*
Poitou	Poitiers	Lionese	Lione
Aunis	La Rochelle	Delfinato	Grenoble
Marche	Gueret	Guienna	Bordeaux
Borbonese	Moulin	Bearnia	Pau
all' E.		Foix	Foix
Saintonge	Saintes	Rousillon	Perpignan
Limosin	Limoges	Linguadoca	Tolosa
Auvergna	Clermont	Provenza	Aix

a questi si aggiungevano altri 8 piccoli Governi per lo più di una sola Città.

Quali sono i dipartimenti in cui si divide ora la Francia?

Sono gli 86 seguenti:

al Nord	*nel mezzo*	
Passo di Calais	Finisterra	Doubs
Somma	Alta Saôna	Alto Reno
Senna inferiore	Morbihan	Vandea
Oisa	Ille et-Vilaine	Due Sevre
Aisne	Loira inferiore	Vienna
Ardenne	Maienna	Carenta inferiore
Mosella	Maine e Loira	Carenta
Marna	Sarta	Indra
Mosa	Indra e Loira	Alta Vienna
Meurthe	Cura e Loira	Creuse
Basso Reno	Loira e Cher	Allier
Manica	Loiret	Puy-de-Dôme
Calvados	Cher	Saôna e Loira
Eure	Aube	Iura
Coste del Nord	Yonne	Loira
Orne	Nièvre	Rodano
Senna e Oise	Alta Marna	Ain
Senna	Coste d'oro	
Senna e Marna.	Vosgi	
all' Est	Aveyron	Alte Alpi
Dordogna	Lozera	Basse Alpi
Correza	Lande	Varo
Cantal	Gers	Bassi Pirenei
Alta Loira	Tarno e Garonna	Alti Pirenei
Ardèche	Tarno	Alta Garonna
Drôme	Hèrault	Arriège
Isera	Gard	Ande
Gironda	Valchiusa	Pirenei Orientali
Lot e Garonna	Bocche del Rodano	
Lot		Corsica

Qual è il clima della Francia e quali i prodotti?

La Francia gode d'un bel cielo, d'un'aria salubre, e di un clima temperato, ma sensibilmente più caldo al mez-

zodì che al Nord. Si può dividere in tre climi differenti. Il primo che comprende le provincie del N. non produce vino, e vi si supplisce col sidro: il secondo che comprende il centro produce in abbondanza ogni specie di cereali e vino; il terzo, che abbraccia le provincie del mezzodì, produce vini ottimi, cereali, grano d'india, ulivi, e gelsi. Sono molto stimati i vini di Borgogna, di Sciampagna, e di Bordeaux, come pure l'olio della Provenza. La Francia possiede inoltre miniere di ferro, piombo, rame, e carbon fossile, marmi, porfidi, e alabastri di bella qualità, alberi fruttiferi, e grandi foreste e boschi per le costruzioni della fabbriche e delle navi.

* *Quali è l'industria della Francia?*

Molto attiva è l'industria de'Francesi, e ne fanno prova i bei panni di Sedan, le seterie di Lione, le armi di Versailles, e di s. Etienne, le porcellane di Sèvres, gli arazzi, e i grandi specchi di Gobelins, i lavori in oro, argento, e bronzo di Parigi, e le tante galanterie e mode che si spargono per tutta l'Europa, e fuori ancora.

* *Qual è la Religione della Francia?*

La Religione Cattolica fu la dominante ne' secoli passati, ma ora è detta la Religione della maggior parte dei francesi: in fatti vi sono 27 milioni di cattolici; gli altri sono settarî, tra' quali i più numerosi sono ugonotti, ossia calvinisti. Prima del 1786 vi erano 17 arcivescovi, e 112 vescovi, ora sono ridotti a 14 arcivescovi, e 66 vescovi. L'arcivescovo di Lione è primate delle Gallie, quello di Reims ha il diritto di consecrare i Re di Francia. L'apparato delle chiese generalmente è meschino: le cattedrali più celebri sono quelle di Amiens, Lione, Strasburgo, e Beauvais. Famose nella storia della Chiesa e delle letteratura sono le abbazie di Clugny, e di Lerino, e la gran Certosa di Grenoble. I santuarî più distinti sono quelli della Madonna di Forvière in Lione, della Guardia in Marsiglia, di Liesse, di s. Anna in Bretagna e di s. Francesco Regis a Lalovesco nel Vivarese.

* *Qual è il numero e il carattere degli abitanti della Francia?*

È di circa 32 milioni. I Francesi sono per lo più spiritosi, di buon umore, ma variabili. Le scienze naturali e le matematiche furono egregiamente da essi coltivate in questi ultimi tempi. La Regia ed antichissima Università di Parigi ha inspezione sul pubblico insegnamento, e ad essa sono aggregate 26 Accademie. L'Istituto nazionale di Francia

è una Società di scienziati ripartita in 4 accademie, cioè delle scienze, delle iscrizioni e belle lettere, delle belle arti, e l'accademia francese.

* *Dateci qualche contezza della capitale di Francia?*

E Parigi una città delle più belle e popolose che sianvi, antichissima, posta sulla Senna che la divide in tre parti, l'una al N. della Senna, l'altra al sud, nelle isole formate da questo fiume, la terza posta nel mezzo, circondata dal fiume, e chiamasi propriamente la città. Parigi era già celebre al tempo di Giulio Cesare che domò le Gallie circa 50 anni avanti l'era cristiana: la sua popolazione è di circa 800 mila abitanti. Riguardo al fabbricato poco si osserva di particolare. Gli edifizi pubblici per altro sono grandiósi, e spirano real magnificenza, tali sono il palazzo delle Tuillierie ove risiede il Re, quello di Louvre che è unito alle Tuillierie per mezzo di una lunga galleria ricca di una famosa collezione di quadri, il palazzo reale, quello del Lucemburgo ove siede la Camera dei Pari, il palazzo Borbone, la Borsa, la R. biblioteca ricca di 700 mila volumi ed 80 mila codici, e l'Ospizio degli invalidi. Il giardino reale, i campi Elisi e i bastioni sono magnifici e deliziosi passeggi. La cattedrale di Nostra Donna, la chiesa di s. Genoveffa, quella di s. Sulpizio sono le più distinte. Avvi gran numero di pubbliche fontane, e molti ponti magnifici. L'orto botanico, il museo di monumenti francesi, e l'osservatorio il cui meridiano è il primo per le geografie francesi, sono meritevoli di osservazione.

* *Dateci qualche notizia dell'isola di Corsica?*

È la Corsica piena di alte montagne che appartengono al sistema Sardo Corso non essendo che la continuazione di quello della Sardegna da cui è divisa da uno stretto di tre leghe. Il terreno è poco fertile e mal coltivato, l'aria è forte e poco sana; l'industria vi è poco sviluppata. La capitale è Ajacio, patria di Napoleone. Bastia che era l'antica capitale della Corsica è rimasta la seconda città dell'isola. Sulle Coste si pescano bei coralli. Nell'interno cresce il *pinus altissima*, l'albero più alto dell'Europa. Si trova in Corsica, come in Sardegna, il muflone ossia montone selvatico.

* *Qual è la letteratura della Francia?*

Molto coltivate sono in Francia le lettere, le scienze e le belle arti ed hanno grande copia di buoni scrittori in o-

gni genere. La loro lingua facile, gentile, estesa ed adottata in tutte le parti del Regno serve a rendervi più comuni i lumi delle lettere. Gli scrittori francesi hanno sovra gli altri la facoltà di saper abbellire e render facili le invenzioni e le dottrine altrui. Si parlano in certe provincie di Francia alcuni idiomi affatto diversi. Nella Bretagna antica si parla il basso bretone che si crede essere l'antico celto, nel basso Reno si parla l'alemanno, nel contado di Avignone e in Corsica si parla l'italiano, e finalmente in una parte dell'antico Bearn si parla il basco, lingua primitiva, che nulla ha di comune colle altre lingue.

ARTICOLO V.

DELLA SVIZZERA

Quali sono i confini della Svizzera?

Confina all'O. colla Francia, al S. col Regno Lombardo-Veneto e cogli Stati del Re di Sardegna, all'E. col Tirolo, al N. colla Germania.

Come è divisa la Svizzera?

La Svizzera era formata nel secolo passato da 13 Stati che avevano il nome di cantoni; ora sono 22.

Quali erano gli antichi cantoni?

Zurigo, *Berna*, *Lucerna*, *Schwitz*, che ha dato il nome alla Svizzera, *Uri*, *Zug*, *Unterwald*, *Schiaffusa*, *Basilea*, *Friburgo*, *Soletta* ossia *Soleare*, *Glaris*, e *Appenzell*.

Quali sono i cantoni aggregati posteriormente?

Sono in numero di nove: *San Gallo*, *Turgovia*, *Argovia*, *Neufchatel*, *Vaud*, *Ginevra*, *Valese*, *Ticino*, e *Grigioni*.

Quali sono le città più ragguardevoli della Svizzera?

Sono *Berna* reputata la più bella, sul fiume Aar, *Basilea* la più grande con università, *Ginevra* sul lago, celebre per le sue fabbriche d'orologi, e pe' suoi stabilimenti scientifici, tra' quali un ricco museo di storia naturale. *Lucerna*, *Friburgo*, *Zurigo*, *Losanna* ragguardevoli per l'industria, e per gli stabilimenti letterarii.

Quali sono i fiumi principali della Svizzera?

Il *Rodano*, di cui si è già parlato, il *Reno*, di cui si parlerà trattando della Germania, il *Ticino* che scorre in Italia e si getta nel Pò, hanno nella Svizzera le loro sorgenti, come pure l'*Aar*, il *Reuss* e l'*Inn*.

Qual è il Governo della Svizzera.

Il suo Governo è una Repubblica federale: ogni Cantone forma da sè un piccolo governo repubblicano, e tutti i 22 Cantoni collegati insieme per la mutua loro difesa, formano una grande Repubblica, che porta il nome di Confederazione Elvetica.

* *Qual aspetto presenta la Svizzera?*

La Svizzera è coperta di laghi e di alte montagne donde discende un gran numero di fiumi. L'aspetto delle sue alpi è quello di immense masse gittate le une sopra le altre con orribile disordine: rupi inaccessibili coperte di nevi, e di ghiacci, e valli cinte da immensi scoscendimenti. Le montagne maggiori, sono lo Iura, il monte bianco, gigante massimo che signoreggia le più alte cime d'Europa, il monte Cervino, e il monte Rosa. La Svizzera è il paese d'Europa che presenta più di sublimi orrori, e di luoghi pittoreschi. I campi ben coltivati, i prati e i pascoli ai piè delle altissime montagne fanno un bel contrasto con quegli spaventevoli dirupi, e qne'gioghi sempre coperti di neve e ghiaccio. Da questi si staccano sovente nell'inverno con enorme fracasso grandi ammassi di neve, che rotolando, ed ingrossandosi nel rotolare con altra neve schiacciano sovente sotto la lor mole viaggiatori e villaggi.

* *Qual è il clima e quali i prodotti della Svizzera?*

Il clima è vario secondo le diverse elevazioni di quella regione: si gode nelle valli basse di una dolce temperatura: altrove il clima è piuttosto rigido. Quindi le bassure producono ottimi frutti, come vino, grano, ecc. Gli svizzeri attendono molto alla cultura de' prati, hanno ottimi pascoli, e vi si alleva grande quantità di mandre e greggie. Vi sono ottime razze di cavalli, e gran copia di cacciagione di uccelli acquatici, e di altri, di selvaggina, di caprioli, e di cinghiali. Sonvi pure nelle selve uccelli rapaci, e bestie feroci, tra le quali lupi cervieri. La Svizzera inoltre è ben provveduta di miniere di ferro, piombo, rame, di bella varietà di marmi, e d'acque minerali, tra le quali sono rinomate quelle di s. Maurizio e di Tirano ne' Grigioni, di Loeche nel Valese, e di Baden nell'Argovia.

* *Quali sono le principali rarità naturali della Svizzera?*

Sono le ghiacciaie delle alpi che somigliano a mari di ghiaccio, la caduta del Reno presso Sciaffusa, e presso il Lago di Thun la cascata di Stanbach, la quale ha 751 piedi d'altezza.

* *Qual è il numero e quale il carattere e l'industria degli abitanti?*

Ascendono a circa due milioni, e godono riputazione di buoni, fedeli, e valorosi, perciò diverse Potenze tengono

al loro soldo interi Reggimenti svizzeri. I mezzi di sussistenza non essendo proporzionati al numero degli abitanti non pochi andarono a stabilirsi sulle sponde del Volga, alcuni nel Brasile ed altri in altri luoghi, come ancora usano di fare. Essi parlano generalmente la lingua tedesca che è fra loro la principale; ma verso i confini dalla Francia prevale il francese, come nella Svizzera italiana cioè sul Ticino, e in una parte dei Grigioni prevale l'italiano. Gli Svizzeri coltivano assai bene le scienze e le belle arti, ed hanno dato in ogni tempo grandi Scrittori. L'industria degli Svizzeri si conosce poi dallo stato florido in cui trovasi l'agricoltura e il commercio, che consiste principalmente in bestiami, formaggi, orologi, tele, e mussoline.

* *In chi risiede la suprema autorità di quel governo?*

Nel Consiglio Supremo, ossia Dieta in cui si decidono gli affari della Svizzera. La Dieta si raduna ogni anno nel mese di luglio successivamente ne' Cantoni di Zurigo, Berna, e Lucerna, e vi presiede il Borgo-mastro, o Landmanno de' rispettivi sovraccennati Cantoni. In circostanze straordinarie la Dieta prima di sciogliersi concede facoltà straordinarie al Cantone Direttore.

* *Qual è la Religione della Svizzera?*

Havvi un milione circa di calvinisti (1), il resto sono Cat-

---

(1) *Il Protestantismo mezzo secolo fa significava un gran numero di Sette varie di dottrina e discordi fra loro, ma principalmente nemiche della Religione Cattolica di cui i loro padri aveano apostatato. Queste non ammettevano altra norma delle loro religiosa credenze se non la parola di Dio contenuta nella Sacra Bibbia intesa a modo loro, ed anche certe professioni di fede, come la Confessione di Ausbourg, e i 39 Articoli della Chiesa Anglicana. I Protestanti moderni sono altra cosa: i loro Ministri per lo più rigettando ogni autorità riformano le dottrine de' primi riformatori Lutero e Calvino, le adattano alle idee moderne, e quantunque facciano alto tuonare Bibbia, Bibbia, non la riguardano più come rivelata da Dio, ma muovono dubbii circa i sacri libri contrari alle loro idee, o senz' altro li rigettano, o li interpretano diversamente, e giungono a prender le storie come parabole, i miracoli come fatti mitologici, i misterii come cose allegoriche, e i Sacramenti come cerimonie esteriori: quindi va in disuso lo stesso Battesimo,*

tolici. I Cantoni cattolici sono Lucerna, Soletta, Friborgo Uri, Underwald, Switz, Zug, il Vallese, e il Ticino. Professano la religione Protestante Zurigo, Berna, Basilea, Sciaffusa, Ginevra, Argovia, Turgovia, Vaud e Neufchatel. Vi sono cattolici e protestanti ne' Cantoni di Glaris, detto anche Glarona, di Appenzell, dei Grigioni e di s. Gallo. Sonvi quattro Vescovi cattolici. La Svizzera italiana è parte della Diocesi di Milano. In Lucerna risiede un Nunzio del Sommo Pontefice. Nel Cantone di Switz trovasi il celebre santuario della Madonna di Einsielden.

ARTICOLO VI.

DELLA GERMANIA

Quali paesi comprende la Germania?

Sotto questo nome di Germania viene indicata generalmente l'ampia parte dell'Europa compresa tra la Francia, i Paesi bassi, il Mar baltico, la Russia, la Turchia, l'Italia e la Svizzera.

Come si divide la Germania, o Allemagna?

Questa vasta regione è divisa in sei monarchie, ed in altre Sovranità minori. La lingua che vi si parla è la tedesca.

---

non si riconosce più alcun mistero rivelato, con la SS. Trinità, non la Divinità di G. C. che è il fondamento della Religione Cattolica. Onde si può dire che a' moderni Ministri il nome di Protestanti non per altro conviene se non perchè protestano contro le verità rivelate, e riducono la fede divina de' Cristiani ad un preteso razionalismo.

Quali sono le monarchie comprese nella Germania?

Sono l'*Imperio d' Austria*, i Regni di *Prussia*, di *Baviera*, di *Sassonia*, di *Annover*, di *Virtemberga*.

Come si dividono le Sovranità minori della Germania?

Si dividono in Granducati, Ducati, Elettorati, Principati, Ladgraviati, e Città libere.

Quali sono i fiumi principali della Germania?

Sono il *Danubio* o *Istro*, che nasce presso la Selva nera, passa a Ulm, traversa il Regno di Baviera, l'Austria, l' Ungheria, la Turchia Europea, e sbocca nel Mar nero: l' *Elba* che nasce in Boemia, traversa il Regno di Sassonia, e sbocca nel mare del Nord presso Amburgo: il *Reno* che si parte dalla Svizzera, scorre verso il Nord, e serve di confine tra la Francia, e la Germania, e si perde nelle sabbie dell' Olanda: il *Weser* che scorre nella Westfalia, e sbocca nel mare del Nord,

Quali sono i Granducati compresi nella Germania?

Sono sette: cioè *Baden*, *Assia-Darmstad*, due di

Mecklenborgo, *di Sassonia-Weimar*, di *Oldenborgo*, e di *Lucemborgo*.

Indicate ora i Ducati, e gli Elettorati?

Sei sono i Ducati, quello di *Brunswick*, dell' *Holstein*, e quattro appartenenti ai quattro distinti rami della Casa di Sassonia. Un solo Principe ha il titolo Elettorale, ed è l' Elettore di Assia Cassel.

Quali sono i Principati e Landgraviati?

Sono tre appartenenti alla Casa d' Anhalt, due a quella di Schwartzborgo, uno è di Nassau, due appartengono a due rami della Casa di Hobenzollern, e due similmente a quella di Lippe, oltre alcuni altri. Un solo ha il titolo di Landgravio, ed è di Assia-Homburgo.

Quante sono le Città libere?

Sono quattro che si reggono in forma di Repubblica, *Francoforte*, *Lubecca*, *Amburgo*, *e Brema*.

Che cosa s' intende per Confederazione Germanica?

È una Unione di diversi Stati stabilita in Vienna nel 1815 per la comune loro difesa, e per mantenere l' inviolabilità degli Stati confederati, che sono in numero di 39 ineguali e indipendenti gli uni dagli altri.

Quali sono gli Stati che compongono questa Confederazione?

Tutti gli Stati mentovati di sopra: peraltro dell' Impero Austriaco e della Monarchia Prussiana non appartengono alla Confederazione che i soli Stati posti nella Germania; Il Regno di Hannover, il gran Ducato del Lucemborgo, e il Ducato di Holstein appartengono il primo al Re d' Inghilterra, il secondo

al Re dei Paesi Bassi, il terzo al Re di Danimarca; tutti e tre fanno parte della Confederazione.

Qual è il Governo della Confederazione Germanica?

Avvi una Dieta federale incaricata di dirigere tutto ciò che spetta al mantenimento de' dritti di ciascheduno Stato, ed è presieduta dall' Austria. Trattandosi di cose fondamentali, e d' interesse comune la Dieta si cangia in Assemblea generale; ed in tal caso i voti sono distribuiti a proporzione della grandezza rispettiva di ogni Stato.

§. I.

DELL' IMPERO D' AUSTRIA

Quali Stati comprende l' Impero d' Austria?

Ne comprende 7 in Germania cioè 1. L'Arciducato d' Austria Cap. Vienna: 2 il Regno di Boemia C. Praga: 3 il R. Illirico C. Laibac, o Lubiana: 4 la Moravia C. Brin, 5 le la Silesia C. Troppau: 6 la Stiria C. Gratz. 7 il Tirolo C. Inspruk. Vienna è Capitale di tutto l' Impero.

Quali altri Stati fuori della Germania appartengono all' Imperio d' Austria·

Fuori della Germania appartengono all' Imperio d' Austria i Regni d' Ungheria. Cap. Presburgo 2. di Gallizia C. Lamberg.

3. di Schiavonia C. Enex. 4. Crozia C. Varadino 4. Dalmazia C. Zara 5. il Regno Lombardo Veneto C. Venezia e Milano.

Dove si trova il regno d' Ungheria?

Questo Regno assai esteso confina all' O. colla Stiria, Austria, e Moravia, al N. colla Silesia e Gallizia, all' E. colla Turchia Europea, al S. con questa e col Regno Illirico. Ha Buda per capitale.

Come si divide questo Regno?

In tre parti; l' Ungheria propriamente detta, la Transilvania, la Schiavonia; quest' ultima ha parimenti il titolo di Regno.

Qual è il Governo dell' Impero d' Austria.

E Monarchico assoluto ereditario anche nelle femmine. Il Sovrano porta pure il titolo di Maestà Apostolica: il suo Consiglio, da cui dipende la decisione de' grandi affari, chiamarsi Consiglio Aulico.

Qual è il Governo dell' Ungheria?

L' Ungheria ha conservato sotto l' Impero d' Austria la sua particolare Costituzione. Gli Stati partecipano col Re del diritto di fare le leggi. Le provincie militari al S. dalla Dalmazia sino alla Moldavia sono esenti dalle contribuzioni; ma debbono in vece prender l' armi al primo cenno del Governo, e sono ordinate come una specie di Campo perpetuo.

Quali sono le Città più ragguardevoli dell' Arciducato d' Austria?

Oltre Vienna capitale dell' Impero, sono *Baden*

conosciuta per le sue acque minerali ; *Schoenbrunn* e *Laxemburg* , residenze Imperiali , come pure *Salzburgo* , ove si ammira il Palazzo della residenza , e la Cattedrale fatta sul modello di s. Pietro di Roma , *Wagram* e *Neustadt* noto per la sua accademia militare.

Quali sono le Città più ragguardevoli della Boemia?

La Boemia posta al N. dell' Arciducato d' Austria ha per città ragguardevoli *Praga* situata sul fiume Moldava , città forte , ed una delle principali dell' Allemagna , celebre pe' suoi belli edifizi , e per la sua antica Università : *Toeplitz* celebre per le sue acque minerali : *Kuttemberg* per le sue miniere d' argento ; *Franzesbrunn* pe' suoi bagni.

Quali sono le città principali dell' Illirico ?

Il Regno Illirico , che comprende la Carintia , la Carniola e il governo di Trieste , in cui è compresa la Contea di Gorizia e l' Istria , ha per capitale *Laibach* , e città principali *Trieste* , porto il più importante dell' Impero austriaco nell' Adriatico , *Klangenfurt* , e *Idria* rinomata per le sue miniere di mercurio.

Quali sono le città principali della Moravia ?

La Moravia posta all' E. del Regno di Boemia aveva per capitale *Olmutz* ; ora *Brünn* è la capitale, ed ha belle fabbriche di drappi : *Austerlitz* è nominata per la vittoria di Bonaparte nel 1805.

Quali sono le città più distinte della Stiria ?

Grætz città principale molto commerciante e rinomata per le sue fabbriche di seterie e di lavori in acciajo. Essa ha due fiere all' anno molto celebri , *Marborgo* sul fiume Drava , *Seckan* , *Leoben* , *Mariazell* celebre Santuario.

Indicate le città più ragguardevoli della Silesia austriaca?

Sono le capitali delle due pronincie alle quali danno esse il nome, cioè *Troppau*, e *Teschen*. Questa provincia o ducato è sotto il governo di Brunn capitale della Moravia: *Iœgerndorf* è pur bella città sul fiume Oppa.

Indicate le principali città del Tirolo?

Sono due: *Inspruch* città commerciante, ne' cui dintorni sono miniere d'argento, e di rame, e *Trento* situata in una deliziosa valle, e celebre pel Concilio che vi tenne la Chiesa dal 1545. al 1563.

Quali sono le città più notevoli dell' Ungheria?

Sono, oltre la capitale *Buda* od *Ofen*, *Presburgo*, dove gli Imperatori d' Austria si fanno coronare come Re d' Ungheria; *Pesth*, la più popolosa e la più commerciante; ha università, e non è separata da Buda, che dal Danubio; *Tokay* rinomata pei suoi vini deliziosi, *Kremnitz* e *Schemnitz* celebri per miniere d' oro e d' argento; e *Gran* ove risiede il primate d' Ungheria.

Quali sono le città principali della Gallizia?

Il Regno di Gallizia posto nell' antica Polonia al N. E. dell' Ungheria, oltre della sua capitale *Lemberg* di gran commercio, ha *Wechizka* rinomata per le sue grandi miniere di sale, *Brody* sulle frontiere della Russia, molto popolata di ebrei, *Czernowiz* e *Dragomira* abitata da filipponi settarî.

Date qualche cenno sulla Schiavonia?

La Schiavonia situata fra la Drava, la Sava e il Danubio si divide in tre comitati: (non compresa la Schiavonia militare della quale si parlerà nell' articolo della Croazia): Eszek fortezza posta sulla Drava è la città più considerevole.

Come si divide la Croazia?

In tre comitati che prendono il nome dalle capitali, e sono: *Agram*, *Kreuz*, e *Warasdin*. Sui limiti di questo Regno e di quelli di Ungheria e di Schiavonia è un tratto che si distingue col nome di linea militare di confini: si divide in Croazia militare, e Schiavonia militare. Nella prima si trovano le città di Segna, e Carlopagno sull' Adriatico, Gospich e Ottochaz; nella seconda, Gradisca, Mitrowitz, Brod, Petervaradino, Carlowitz, e Semlino Città commerciante sul Danubio presso al confluente della Sava che la divide dalla Città Turca di Belgrado.

Quali sono le Città principali della Dalmazia?

Sono le capitali delle cinque provincie che la compongono, *Zara* città centrale del Regno, *Spalatro*, *Macarsca*, *Ragusi*, e *Cattaro*. Ragusi sino allo scorso secolo formò una repubblica molto commerciante.

Quali sono le isole che appartengono all' Impero d' Austria?

Sono verso l' Istria, *Cherzo*, *Ossaro*, e *Veglia*; verso Ragguasi *Brazza*, *Curzola*, e *Lesina*, tutte nell' Adriatico.

Qual è la Religione dell' Impero d' Austria?

La Cattolica è la dominante; ma vi sono tollerate varie sette in varie parti dell' Impero, la principale delle quali è la Luterana. Vi si contano più di 24. milioni di cattolici, 14. arcivescovi, e 28. vescovi. In Leopoli (Polonia) vi sono tre vescovi di rito diverso, un Latino, un Greco, ed un Armeno.

* *Qual è la popolazione di tutto l' Impero d' Austria, e quale è il carattere degli Austriaci?*

La popolazione è di 32 milioni circa, compresa anche

quella de'domini in Italia. La sola Ungheria ha 10 milioni circa d'abitanti. In generale il carattere degli Austriaci e di tutta la Germania è piuttosto grave e lento, ma paziente della fatica e dell'applicazione. Gli Ungheresi poi sono più cortesi degli altri, e alquanto altieri siccome consapevoli della loro forza e del loro valore militare.

* *Quali sono i prodotti, e quale l'industria dell'imperio Austriaco?*

Essendo vario il clima secondo le varie situazioni de' suoi stati, sono pur vari i prodotti, ma in generale si può dire che quest'Imperio a niun'altra regione è inferiore per cereali, vini e frutti; assai pregiati sono i vini d'Ungheria, tutto quel vasto paese Germanico abbonda di bestiami; ma l'Ungheria sorpassa ogni altra parte nella quantità e qualità delle mandre, e singolarmente di eccellenti cavalli. A Macko, mandria imperiale se ne trovano circa 10 mila pel servizio militare.

L'industria poi vi è in grande attività in tutto l'Impero; i principali capi di commercio sono le tele i damaschi, ed i cristalli di Boemia e di Moravia, i panni di Silesia, le ferramenta di Stiria, e Corintia, le sete; i velluti, i lavori in oro ed argento, le porcellane; le carrozze, gli strumenti di musica, e di matematica, particolarmente di Vienna, sono in gran pregio.

* *Com'è coltivata la letteratura nell'impero Austriaco?*

Vi è molto coltivata, e forse nessuna nazione d'Europa vanta un numero sì grande di Scrittori, poichè colà non è riputato uom colto chi non ha stampato qualche libro. L'ermeneutica vi ha trovato sempre ottimi cultori di pazientissima applicazione. Quindi buoni commentari di classici greci e latini. Il gusto romantico ha per altro in tutta Germania trovato molti ammiratori e seguaci. Vi sono in Austria tre Commissioni superiori degli studi; una in Vienna per tutti gli stati, eccettuata l'Ungheria che ha la sua in Buda, ed avvene una terza in Klausemburgo per la Transilvania. Le Università principali sono quattro, di Vienna, di Praga, di Pesth e di Lemberg, oltre diverse Accademie scientifiche.

* *Quale aspetto presenta il suolo dell'Impero austriaco?*

In generale il suolo dell'Austria è poco eminente, peraltro alcune catene di montagne secondarie ne attraversano una parte: quelle che seguono il corso del Reno si congiun-

gono ai monti Carpazi e a quelli della Boemia: quelle verso il sud appartengono alle Alpi del Tirolo; e tutto il paese è ben provvisto di miniere d'ogni sorta di metalli. Sonvi grandissime selve abbondanti di cacciagione. L'Ungheria poi montuosa al N. e all'E. è piana nel centro, e all'O. e al S. offre lunghi poggi sparsi di vigneti, ed immense pianure ben irrigate e fertili, ed inoltre vaste foreste, e paludi che rendono l'aria umida e malsana in molti luoghi e lande incolte.

• *Dateci qualche contezza della capitale dell' Impero*

È Vienna posta sul Danubio, di 300 mila suoi abitanti 60 mila sono impiegati in varie manifatture. Ha grandi sobborghi, e lo spazio che trovasi fra essi e le mura della città, che non è molto estesa, è abbellito di vaghi giardini, e di bei passeggi de' quali il più frequentato è detto *Prater* verso il Danubio. La Cattedrale di s. Stefano di struttura gottica, l'imperial palazzo, la ricca biblioteca, l'università; il grande ospedale sono gli edifizî più ragguardevoli. Nelle sue vicinanze trovansi le ville imperiali di Schoenbrun, di Laxemburg, e della Favorita, ora Collegio Teresiano destinato principalmente all'educazione della nobiltà.

§. II.

DEL REGNO DI PRUSSIA

Quali sono i confini della Prussia?

La Prussia situata al N. della Germania è circoscritta dal mar baltico al N., dalla Russia e dalla Polonia all'E., dall'Austria al S., e dall'Hannover e dall'Holstein all'O. Ma altra porzione del territorio Prussiano è posta all'O. della Germania verso il Reno, e si chiama perciò Prussia Renana, o Gran Ducato del Basso Reno.

Quali sono i confini della Prussia Renana?

Confina al N. coll' Hannover, all' E. e al S. con varii Stati minori della Confederazione e colla Francia, all' O. col Lucemburgo e coi Paesi bassi.

Come si divide la Prussia?

In sette provincie oltre la Prussia Renana che ne comprende altre tre. Queste sette provincie sono il *Brandeburgo* in cui si trova Berlino capitale della provincia e di tutto il Regno: la *Silesia* capitale Breslavia, la *Pomeriana* capitale Stettin, la *Sassonia Prussiana*, capitale Magdeburgo, la *Prussia orientale*, capitale Konigsberga, la Prussia *occidentale*, capitale Danzica, e il *Gran Ducato di Posen* che porta il nome della capitale. Queste tre ultime provincie non fanno parte della Confederazione germanica.

Quali sono le tre provincie comprese nella Prussia Renana?

Sono la *Westfalia*, di cui è capitale Munster, il *Basso Reno*, di cui è capitale Acquisgrana, e il *Ducato di Cleves*, e *Berg*, di cui è capitale Colonia.

Qual è il governo della Prussia?

È monarchico ereditario anche nelle femmine.

L' autorità reale per altro, riguardo al fare le leggi, è in parte limitata dagli Stati provinciali.

Quali sono le Città più notabili della Prussia nel Brandeburgo?

Sono *Berlino*, la capitale del regno, magnifica per l' ampiezza delle contrade, fra le quali primeggia quella delle *Tiglie*: è rinomata pure per la sua accademia delle scienze, ed altri stabilimenti letterarî; *Potsdam* seconda residenza del Sovrano posta in un' isola del fiume Havel, *Francoforte* sull' Oder, e *Brandeburgo* antica città che diede il nome alla provincia.

Quali sono le città più notevoli delle provincie Silesia e Pomerania?

Nella Silesia sono *Breslau* sull' Oder, la seconda città di Prussia per popolazione, commercio, e manifatture, *Oels* capitale del principato di questo nome, *Grand-Clogan* molto forte sull' Oder; nella Pomerania *Stettin* città commerciante, e *Stralsund* molto forte con porto grande e sicuro.

Quali sono le città ragguardevoli della Sassonia?

Nella Sassonia *Magdeburg* sull' Elba, una delle prime città di Prussia; *Hall*, celebre per la sua università ove Luterò cominciò a dogmatizzare, *Erfurt* città ben fortificata.

Quali sono quelle della Vestfalia, del Ducato di Cleves e Berg, e del Basso-Reno?

Nella Vestfalia *Munster* e *Minden* sono delle prime città; nel Ducato di Cleves e Berg *Colonia* che fa gran commercio de' vini del Reno, e ha dato il suo nome ad un' acqua spiritosa e aromatica, patria di s. Bruno, e di Rubens; *Dusseldorf* una delle più belle città sul Reno con porto molto frequenta-

to ; pel Basso-Reno sono *Aix-la-Chapelle*, ossia *Acquisgrana* ove anticamente si consacravano gli Imperatori d' Alemagna , celebre pure per le sue acque minerali , e *Treveri* la più antica città d' Alemagna.

Quali sono le città più notevoli delle tre provincie che non fanno parte della confederazione Germanica?

Sono nella Prussia orientale *Kônisberg* e *Tilsitt* , nella occidentale *Danzica* sulla Vistola , con buon porto , città forte , e la prima piazza del commercio Prussiano , *Thorn* , patria di Copernicio ; nel gran Ducato di Posen avvi la capitale *Posen* sul fiume Wartha.

Quali sono i monti principali della Prussia ?

Il suolo della Prussia, ad eccezione della Silesia, è piuttosto piano , e in alcuni luoghi , paludoso. Nella Sassonia s'erge la montagna *Hartz* che si dirama verso il Veser e la Turingia. La Vetta del monte *Schnec-Kuppe* è la più alta.

* *Qual è la popolazione e la Religione del Regno di Prussia ?*

La popolazione ascende a 12 milioni : il luteranismo domina nelle provincie del Brandeburgo , della Pomerania , e della Sassonia , le provincie di Posen , Cleves e del Basso Reno sono cattoliche : la Vestfalia e la Silesia sono miste. Vi sono in tutto il Regno due arcivescovi e 7 vescovi , 4 milioni di cattolici e il resto protestanti.

* *Quali sono i più notabili prodotti del Regno di Prussia , e quale il commercio ?*

Produce ogni sorta di cereali , vino verso il basso Reno, e copiosi vi sono i minerali. Nella provincia di Sassonia trovansi ricche miniere d' argento , di ferro e di piombo e varie pietre preziose come agate , corniole , ec. sulle sponde del Baltico si raccoglie molta ambra gialla principalmente presso Pilau. L' industria e il commercio vi sono molto attivi. Sono stimati assai i prosciutti di Vestfalia , le lane di Silesia. e si fa un commercio considerevole di grani ,

tele, lavori di ferro fuso eccellentemente e di gran copia di legnami che giù pe' fiumi si trasportano da l'interno verso il mare.

§. III.

DEGLI ALTRI REGNI DELLA GERMANIA

DELLA BAVIERA

Quali sono i confini del regno di Baviera?

Confina al N. colla Sassonia ed altri Stati della Confederazione germanica, all'E. e al S. coll' Austria, all' O. col Wurtemberg ed altri Stati federali.

Come dividesi la Baviera?

La Baviera, di cui è capitale Monaco, ossia Munich, si divide in otto circoli, che sono: 1. dell' *Iser*, 2. del *Danubio superiore*, 3. del *Danubio inferiore*, 4. del *Regen*, 5. del *Rezat*, 6. del *Meno superiore*, 7. del *Meno inferiore*, 8. del *Reno*. Quest' ultimo è separato dal restante dello Stato per mezzo del Regno di Wirtemberga e del Gran Ducato di Baden.

Qual è il governo della Baviera?

È monarchico ereditario, ma la potestà legislati-

va del Sovrano è limitata dalla Dieta composta del Senato, e della Camera de' Deputati.

Quali sono le città più notabili del Regno?

Sono, oltre *Monaco*, o *Munich*, capitale di tutto il Regno, e tra le più belle dell' Alemagna, *Wurzburgo*, celebre per antichità romane, e per commercio, *Ratisbona* già sede della Dieta dell'Impero Germanico, *Norimberga* che ascrive a' suoi cittadini l' invenzione della polvere da cannone, della stampa e della carta: essa fa gran commercio di figure e giuochi da fanciulli in legno lavorati nella selva nera, e d' altre galanterie.

Qual è la popolazione e la Religione della Baviera?

La popolazione sorpassa d' alquanto i 4 milioni. In quanto alla Religione, cattolici e protestanti vi godono tutti eguale libertà di culto. Secondo l' ultimo concordato due sono in quel Regno gli arcivescovi, l' uno in Monaco, l'altro in Bamberga, e sei sono i vescovi. Il Culto protestante è sotto l' autorità di un Concistoro generale che risiede in Monaco. Gli Ebrei sono sotto quella de' loro rabbini, la cui nomina è sottoposta all' approvazione del governo.

DELLA SASSONIA

Quali sono i confini del Regno di Sassonia?

Confina al N. ed all' E. colla Prussia, al S. colla Boemia e colla Baviera, all' O. coi Ducati Sassoni, e parimente colla Prussia.

Come dividesi il Regno di Sassonia?

In cinque circoli: 1. di *Misnia*, 2. di *Lipsia*, 3. di *Erzgebirge*, 4. di *Voigtland*,

5. di *Lusazia*; la capitale del Regno è Dresda.

Qual è il governo di Sassonia?

E monarchico ereditario fuorchè nelle femmine; ma il poter legislativo del Sovrano è limitato dagli Stati composti del clero, della nobiltà, dell' ordine equestre e dei deputati delle città.

Quali sono le città più considerabili di questo Regno?

Sono, oltre la capitale situata sull' Elba, in cui si ammirano la Chiesa Cattolica, la collezione di porcellane e di quadri; *Pillnitz*, villeggiatura reale: *Lipsia*, celebre per le sue fiere, pel commercio di libri, e per la sua università, patria di Leibnitz.

Qual è la religione del Regno di Sassonia, la popolazione, e la lingua?

La maggior parte dei Sassoni è protestante luterana, benchè la Regnante famiglia Reale sia cattolica: la popolazione è di circa un milione e mezzo. L' idioma sassone è riputato il tedesco più puro, ed ebbe sommi scrittori.

DELL' HANNOVER

Quali sono i confini del Regno d' Hannover?

Il Regno di Hannover, che è diviso in due parti dal ducato di Brunswich-Wolfenbuttel, confina al N. coll' Elba, e col mare del Nord, all' E. colla Prussia, al S. col

Ducato di Brunswich, ed all'O. coi Paesi bassi.

Come dividesi il Regno d' Hannover?

L' Hannover è diviso in sei Prefetture, che prendono il nome dalle città principali. La capitale è *Hannover*, patria dell' astronomo Herschel, situata sul fiume Leine.

Qual è il governo dell' Hannover?

È monarchico ed appartiene al Re d' Inghilterra in cui nome è governato da un Vicerè; ma il poter Sovrano è limitato dagli Stati del Regno.

Quali sono le altre città?

Gottinga, celebre per la sua università e specola astronomica, *Haldesheim*, *Luneburgo*, *Stade*, *Aurich*, e *Osnabruch*.

• *Quali sono i prodotti dell' Hannover?*

Sonvi cereali ed armenti; ma le principali sue ricchezze consistono in miniere di ferro, piombo, ed argento del monte *Hartz*.

• *Qual è la popolazione e la Religione dell' Hannover?*

La popolazione è di un milione e mezzo di abitanti, e questi si dividono in luterani, che sono i più, in cattolici che si valutano 230 mila, in riformati, e in ebrei.

DEL REGNO DI WURTEMBERG

Dove si trova il Regno di Wurtemberga?

Si trova tra la Baviera e il Gran Ducato di Baden che lo circondano da ogni parte. Stutgarda è la capitale.

Qual è il suo governo?

Il suo governo è monarchico ereditario anche nelle femmine; il potere legislativo è limitato dalle Camere del Regno.

Come si divide il Wurtemberg?

È diviso in quattro circoli, che prendono il nome dai loro fiumi o montagne principali; e sono al N. *Necker*, e *Jaxd*, all'O. *Schwarzwad*, vale a dire foresta nera, al S. quello del Danubio.

Qual è la sua popalazione e religione?

La popolazione è di un milione e mezzo di abitanti, che si dividono in cattolici, protestanti, valdesi, ed ebrei.

DEL GRAN-DUCATO DI BADEN

Dateci qualche notizia geografica del Gran Ducato di Baden?

Il Gran Ducato di Baden è un paese lungo e stretto che si stende sulla destra riva del Reno dal Lago di Costanza sin oltre la foce del fiume Necker. Il Governo è come quello del Wurtemberg. La capitale Carlsruhe è fabbricata in forma di ventaglio, di cui tutte le contrade terminano al Palazzo Ducale. La popolazione di Baden è di un milione, i cui tre quarti sono Cattolici.

Dateci qualche nozione dell' Elettorato di Assia-Cassel.

L' Elettorato di Assia-Cassel è situato al

N. O. della Baviera, e possiede ancora il Gran Ducato di Fulda. Cassel è la capitale, di cui superbo è il giardino di Bellavista.

Qual altra città avvi ragguardevole, e qual ne è la popolazione?

La seconda città è Fulda, già celebre abbadia di Benedittini, nella cui cattedrale si venerano le reliquie di s. Bonifacio apostolo della Germania: la popolazione è di circa 600, 000.

Quali sono gli altri Granducati della Confederazione Germanica?

Sono i Granducati del *Lucemburgo*, di *Assia-Darmstadt*, di *Sasso-Weimar*, di *Oldenborgo*, di *Mecklenburg-Schwerin*, e di *Mecklenburg-Strelitz* che tengono il nome delle loro capitali.

Quali sono i principali Ducati della confederaz^io^ne?

Sono i Ducati di *Holstein*, di *Lavemburgo* appartenenti al Re di Danimarca, i Ducati di *Brunswich*, di *Sasso-Gotha*, di *Sasso-Coburgo*, e di *Nassau*; e danno il loro stesso nome alle rispettive capitali, eccetto *Nassau*, che ha per capitale *Wiebaden*.

Quali sono i rimanenti Stati della confederazione?

Sono dodici Principati, le cui capitali sono poco importanti; il Langraviato di Assia-Hombourg che ha per capitale Hombourg, e le quattro città libere, *Brema* situata sulle rive del Weser e della Wamma, che ha gran commercio di manifatture, ed è grand' emporio del commercio, *Amburgo* fra le città più commercianti dell' Europa, *Lubecca* florida per commercio marittimo, e *Francoforte* situata sopra il Meno, Sede della Dieta, emporio primario del commercio dell' Allemagna.

ARTICOLO VII.

DEI PAESI BASSI

Quali Stati comprendonsi sotto il nome di Paesi bassi, o Niederlandia?

I Paesi bassi che formavan prima una sola monarchia, comprendono ora due Regni costituzionali, il *Belgio*, e l' *Olanda*.

§. I.

DEL BELGIO

Quali sono i confini del Belgio?

Confina al N. coll'Olanda, all' E. col Gran Ducato del Reno inferiore, al S. colla Francia e col Gran Ducato del Lucemborgo, all' O. colla Francia e col mare del Nord.

Come dividesi il Regno del Belgio?

Dividesi in otto provincie che sono *Fiandra occidentale*, *Fiandra orientale*, *Anversa*, *Limborgo*, *Brabante meridianale*, *Hainaut*, *Namur*, e *Liegi*. Brusselles è la capitale del Regno.

Quali sono i fiumi principali del Belgio e de' Paesi Bassi?

Sono la *Mosa* e la *Schelda* che hanno l'una e l'altra la sorgente in Francia.

Quali sono le città più ragguardevoli?

Brusselles, capitale del Regno, città grandiosa con un' accademia delle scienzie, e con un magnifico passeggio detto Parco; *Lovanio* celebre per la sua università; *Anversa*, grande e bella città che ha un vasto Porto sulla Schelda, un cantiere di marina, ed è fiorente per commercio: havvi pure un' accademia di pittura. *Gand* città ricca e commerciante traversata da canali che la dividono in 26 isole congiunte con ponti; *Bruges* e *Ypres* belle e commercianti città; *Maestricht*, piazza forte.

* *Qual è il clima e quali i prodotti del Belgio?*

Il Belgio è un paese di pianure, la temperatura vi è dolce, l'aria salubre purificata dai venti del mare, il terreno vi è coltivato egregiamente, produce grano, lino, canapa, tabacco, ha miniere di carbon fossile, di ferro, di marmi e di lavagne; gli articoli principali del suo commercio sono tele eccellenti, merletti, tappezzerie, tabacco, e formaggio.

* *Qual è la popolazione, e la religone del Belgio?*

La popolazione è di 3 milioni e mezzo, e gode in generale la riputazione di valorosa, sincera e laboriosa: sonovi eccellenti ingegni che riescono particolarmente nelle belle arti: è celebre la sua scuola *Fiamminga* di pittura. La loro religione è la cattolica a cui professarono sempre un vivo amore: parlano generalmente la lingua francese, e la adoperano esclusivamente negli atti pubblici.

§. II.

DELL' OLANDA

Quali sono i confini dell' Olanda?

Il Regno d' Olanda confina al N. e all'O. col mare del Nord, al S. col Regno del Belgio, all' E. col Regno d' Annover.

Come si divide l' Olanda?

In nove provincie; nell' *Olanda* propriamente detta, in cui si trova Amsterdam capitale del Regno, le altre provincie sono *Frisia*, *Groninga*, *Drenta*, *Overyssel*, *Gueldra*, *Utrecht*, *Brabante settentrionale* e *Zelanda*.

Quali sono le Isole principali del Regno?

Sono l' isola di *Texel*; e le isole della *Zelanda*, *Valkeren*, e *Dordrecht* che si formò nel 1422 da un' innondazione che inghiottì 27 villaggi, e 100 mila abitanti.

Quali sono i possedimenti dell' Olanda fuori dell' Europa?

Fuor d' Europa possiede diversi stabilimenti in America, in Affrica, e principalmente in Asia.

Qual è il governo dell' Olanda?

Il governo è monarchico ereditario e costituzionale: il primogenito del Re ha il titolo di Principe d' Orange; il poter legislativo risiede nel Re, e negli Stati generali, alcuni membri de' quali sono nominati dal Re, gli altri eletti dalle province.

Quali sono le città principali dell' Olanda?

Amsterdam, capitale del Regno con vasto porto e sicuro, gareggia in commercio colle prime città d' Europa: havvi il palazzo di città insigne per ornamenti di marmi preziosi, e per pitture e sculture. L' *Aja*, residenza del Re nell' estate, abbellita di vaghissimi giardini e superbi viali, *Leyda* università già celebre, *Rotterdam* la più considerabile dopo la capitale.

* *Qual è il suolo ed il clima dell' Olanda?*

Il suolo dell' Olanda presenta l' aspetto d' una vasta marca di seccata, sparsa di pantani; ma pure ornata di città magnifiche, di praterie, di giardini, e di boschetti: in alcune parti il terreno è sotto il livello del mare, ed è preservato dalle innondazioni da immensi argini detti *dighe* fatti con grandi fatiche e spese, e le cui rotture qualche volta cagionano innondazioni di provincie intere. Per una di queste innondazioni lo Zuiderzée che non era altro che un lago fu congiunto al mare. Ma gli Olandesi seppero trarre da un suolo ingrato tutti i vantaggi: cangiarono i loro maresi in eccellenti pascoli, con una moltitudine di canali facilitarono lo scolo delle acque, e stabilirono la comunicazione, e il commercio tra le loro città: tuttavia l' aria dell' Olanda non cessa d' esser umida, fredda e poco salubre.

* *Qual è la popolazione e la religione dell' Olanda?*

La popolazione oltrepassa i due milioni e mezzo; ed è d' un carattere piuttosto serio, avidissima d' arricchire, amantissima della pulizia nelle vesti, masserizie ed abitazioni. La loro religione fu la cattolica sino al secolo XVI. in cui abbracciò il calvinismo. La costituzione del Regno protegge ogni sorta di religioni, epperciò avvi una gran quan-

tità di calvinisti, di luterani, di giansenisti e di ebrei. Vi si trova per altro un buon numero di cattolici. In Utrecht poi è una setta particolare che ritenne il rito cattolico, ma nega obbedienza alla s. Sede.

* *Qual è il commercio dell' Olanda?*

L' Olanda fu un tempo la prima in Europa pel suo commercio e per la sua marina, ma ora è decaduta; il suo commercio è simile a quello del Belgio, se non che vi aggiunge il traffico delle aringhe e di altri salumi, giacchè le sue coste abbondano di simili pesci di mare, e il traffico delle spezierie d' Oriente.

ARTICOLO VIII.

DELLA GRAN BRETAGNA

Quali paesi comprende l' Impero Britannico in Europa?

Comprende le *Isole Britanniche* che consistono in due grandi e molte piccole. La prima delle due grandi è la Gran Brettagna che contiene due Regni, quello d' Inghilterra al S. e quello di Scozia al N.; la seconda è l' Irlanda che forma pure un Regno. Fa parte dell' Inghilterra anche il Principato di Galles posto all' O. della medesima verso il mare d' Irlanda.

Qual è il governo dell' Impero Britannico?

È monarchico costituzionale ereditario anche nelle femmine. Il Re ha l' autorità di far guerra e pace, ma per far leggi è necessaria la concorrenza delle due Camere del Parlamento, che sono la Camera alta dei Lords (Signori) e la Camera bassa dei Deputati dei Comuni.

§. I.

DELL' INGHILTERRA

Come si divide l' Inghilterra?

Si divide in *Inghilterra* propriamente detta, e in paese di *Galles*. La prima contiene quaranta contee o *Shire*, e il secondo dodici.

Quali sono le principali città marittime dell' Inghilterra?

Sono, oltre la capitale *Londra*, verso il N. O. *Liverpool* la più commerciante dopo Londra, *Bristol* al S. O. verso il S. *Portsmouth* e *Plimouth*; *Douvres* passaggio dall' Inghilterra in Francia.

Quali sono le città più ragguerdevoli nell' interno dell' Inghilterra?

Sono l' antica città di *Yorch* che ha una cattedrale di bellissimo stile gotico, *Cantorbery*, il cui arcivescovo è primate d' Inghilterra, *Oxford* sul Tamigi, celebre per la sua università, *Cambridge* che ha pure università, come anche *Wincester* già metropoli d' Inghilterra.

Quali sono le città rinomate per grandi manifatture?

Sono *Manchester*, celebre per tessuti in

cotone, *Birmingham* per lavori in acciajo, *Leeds* per panni, *Sunderland* per opere di ferro fuso, *Scheffield* per ferri da taglio, *Derby* per lavori in seta.

Quali sono i principali Fiumi d' Inghilterra?

Sono il *Tamigi* e l' *Humber* all' E., il *Mersey* e la *Sevem* al N. O.

Quali sono le principali isole adiacenti all' Inghelterra?

Sono l' isola di *Man* al N. O. capitale. Douglas, *Wicht* al S. capitale Nieuport, e quelle di *Guernesey* e di *Iersey* sulle coste della Francia.

§. II.

DELLA SCOZIA.

Come si divide la Scozia?

Si divide in meridionale, centrale, e settentrionale, e queste tre parti si suddividono in 33 contee o Shires.

Quali sono le città principali della Scozia.

Sono *Edimburgo*, che ne è la capitale, celebre per la sua università, per le sue società scientifiche, per la sua eleganza e pel suo porto, *Leith* che forma una città

particolare; *Glascow* città marittima e di gran commercio, la seconda del Regno, *Old-Aberdeen*, e *New-Aberdeen*, ambedue sulla costa orientale, e *Sant-Andrea*.

Quali sono i fiumi principali della Scozia?

Sono il *Tay* che la traversa d'occidente in oriente, e la divide in Iscozia settentrionale e Scozia meridionale, il *Forth*, la *Clyde*, la *Spey*, la *Ness*, e la *Tweed* che nella parte inferiore del suo corso separa l'Inghilterra dalla Scozia.

Quali sono le isole principali della Scozia?

Sono le *Ebride* poste all'O. della Scozia; le *Orcadi* e quelle di *Shetland* poste al N. *Lewis* è la principale delle Ebride; *Mainland* è la più considerevole delle isole di Shetland. *Kirkwall* è la capitale delle Orcadi.

§. III.

DELL' IRLANDA

Dov' è situato il Regno d' Irlanda, e come dividesi?

L' Irlanda l'una delle grandi isole Britanniche, e l'uno dei tre Regni, è situata all'occidente della Gran Bretagna, e si di-

vide in 4 grandi provincie, sono *Munster* al S., *Ulster* al N., *Leinster* all' E., *Connaught* all' O.; e queste si suddividono in 32 contee.

Quali sono le principali città dell' Irlanda?

Dublino la capitale, dopo Londra, la più vasta città dell' Imperio Britannico, e una delle più belle d' Europa, *Cork*, *Armagh*, *Limmerich*, *Cassel* e *Londonderry*.

Quali sono i principali fiumi dell' Irlanda?

Sono *Shannon* il principale, il *Bann*, la *Liffey* che traversa Dublino, e il *Barrow*, che sbocca nell' Oceano, come il *Bann*.

Quali sono i dominii che la gran Bretagna possiede fuori delle Isole Britanniche in Europa e in Asia?

In Europa possiede *Gibilterra*, l' *Isola di Malta* nel Mediterraneo; quella di *Heligoland* nel Baltico, e i porti delle *Isole Ionie*; in Asia possiede l' *Indostan*, il *Malabar*, l' *Impero Birmano*, l' *Isola di Ceilan*, la *Nuova Olanda* ecc.

Quali domini possiede in Affrica e in America?

In Affrica il *Capo di Buona Speranza*,

alcune altre colonie, l'*Isola di S. Elena*. In America del N. il *Canadà*, e in quella del S. alcune isole la *Trinidad*, *Tortola*, ed altre.

* *A che cosa dee attribuire l'Inghilterra il suo potere, e le sue ricchezze?*

Alla sua florida marina, alle sue ricche possessioni nelle Indie, al suo immenso commercio con tutti i popoli della Terra, e alla sua attivissima industria.

* *Date qualche notizia della capitale delle Isole Britanniche.*

Londra è posta sul Tamigi, la più grande in Europa, la più ricca e la più commerciante città del mondo: conta un milione e trecento mila abitanti, ed ha circa 16 miglia di circoito. Le cose più notabili sono il Tempio di s. Paolo, l'abbazia di Westminster ove sono le tombe de' Re e degli uomini illustri, i quattro gran ponti sul Tamigi. Desta pure ammirazione lo spettacolo delle botteghe illuminate a gaz, la magnificenza di alcune contrade, l'ampiezza de' parchi, il lusso e la pulizia delle case, e la sterminata quantità di navi sul Tamigi, talchè sembra innalzarsi dall'acque una densa selva d'alberi e d'antenne. Bello è a Londra il comodo dell'acqua, di cui ogni casa è facilmente provveduta. Del resto l'aspetto della città è cupo, sì perchè l'aria vi è per lo più incombra di vapori, sì perchè le case al di fuori non sono imbiancate. Non lungi da Londra è *Greenwich* noto per la specola astronomica e pel sontuoso ospedale de' marinai, come *Chelsia* pe' soldati invalidi; *Kensington* con un palazzo regio, *Kew* con un regio orto botanico, uno de' più ricchi del mondo.

* *Qual è il clima dell'Inghilterra e quali i prodotti?*

Il clima è piuttosto umido, e di rado vi si vede il bel sereno: per altro non vi ha l'eccesso nè di freddo nè di caldo che provano altri luoghi alla stessa latitudine. Lo stesso può dirsi dell'Irlanda, e della Scozia, la quale ultima è pur alquanto più fredda e meno fertile. Il suolo dell'Inghilterra è leggermente montuoso, ottimamente coltivato: quello della Scozia è pieno di montagne, e quello dell'Irlanda è di pianure sparso, di fiumi e di laghi. In gene-

rale la Gran Bretagna è fertile in grani, in pascoli, in patate, che quasi vi tengono luogo di pane: le frutta vi sono rare, ma avvi abbondanza di bestiami, e di ottimi cavalli. Non vi alligna la vite, e vi si fa in vece grandissimo uso di birra e di liquori, venendo tutto il vino dall' estero a carissimo prezzo. Vi abbonda il pesce specialmente verso il N. La ricchezza minerale colà consiste specialmente nello stagno e nel carbon fossile, di cui traggono grandissimi vantaggi.

* *Qual è in Inghilterra la religione dominante?*

Avendo Enrico VIII. apostatato dalla religione dei suoi padri che era la cattolica, vi si formò una setta che assunse il nome di *Chiesa Anglicana* o *Episcopale*, perchè a differenza degli altri novatori vi si conservarono i vescovi. Colle spoglie de' cattolici divenne quel nuovo clero il più ricco del mondo, ciò che contribuì al sostegno della detta Chiesa. In questi tempi l' Inghilterra formicola di sette che ogni giorno variano e si multiplicano. Quella de' metodisti va ingrossandosi a danno specialmente di quella degli anglicani. Il Re è il capo della Chiesa Anglicana.

* *Qual è la popolazione, e quale il carattere dei britannici?*

La popolazione delle Isole britanniche è di circa 22 milioni, cioè 12 e mezzo nell' Inghilterra, più di due milioni nella Scozia, e 7 milioni nell' Irlanda, cui aggiungendo la totalità degli altri domnini britannici e le politiche dependenze si ha una popolazione di 142, 180, 000 abitanti. Il carattere degl' Inglesi pende al riflessivo e melanconico: le cure di specolazione mercantile sembrano in loro predominare tutte le altre idee: Sono solleciti dell' agiatezza più che di una magnificenza esterna, ed amantissimi della nettezza.

* *Qual è la letteratura dell' Inghilterra e come vi è coltivata?*

La letteratura classica greca e latina vi è assai comunemente ben coltivata. Le scienze e le belle arti vi fioriscono, e vi sono stati in ogni genere sommi scrittori. La civiltà e i lumi vi sono molto estesi. Le gazzette e i giornali più che in qualsivoglia altro paese vi sono numerosi. Quasi ogni città e borgata ha pubblica libreria e stabilimenti scientifici. Londra sorpassa ogni altra città in numero di società letterarie, e scientifiche, fra le quali primeggia la Società

letteraria d'Inghilterra e il regio Instituto. Nel museo britannico avvi una grande raccolta di cose preziose e rare. La lingua inglese derivata dall'anglo-sassone si parla in tutti i domini Inglesi. In molte parti d'Irlanda, ne' monti di Scozia, e nel Principato di Galles si parla la lingua che credesi essere stata quella degli antichi loro abitatori.

Dateci un' idea del commercio e della marina Inglese?

La Gran Brettagna sorpassa ogni altra nazione nella copia e varietà delle manifatture, al progresso delle quali assai contribuiscono le associazioni mercantili, l'abbandanza del carbon fossile, gli ordigni meccanici, le macchine a vapore, i canali nell'interno del Regno, per mezzo dei quali le quattro città più commercianti Londra, Liverpool, Bristol, ed Hull comunicano fra di loro; e finalmente le strade di ferro sulle quali si viaggia in carri a vapore con tale celerità, che si fanno più di 30 miglia all'ora. Il numero delle navi mercantili ascende a 25 mila, mentre la Regia marina conta più di 600 navi da guerra, fra le quali 161 vascelli di linea, 150 fregate, ed al principio di questo secolo giunse ad avere sino a 1000 navi da guerra. In Inghilterra esiste una Repubblica commerciante, cioè la compagnia delle Indie approvata nel 1600. Essa ha i suoi privilegi, le sue truppe, le sue flotte, e possiede nelle Indie un paese di 60 milioni di abitanti; essa paga un tributo allo Stato. Debbesi in fine osservare che il debito nazionale d'Inghilterra ascende all'enorme somma 20,345,000,000 di franchi.

ARTICOLO IX.

DEL REGNO DI DANIMARCA

Quali sono i confini della Danimarca?

Il Regno di Danimarca è formato da una penisola che all'O. e al N. confina coll'Oceano, all'E. col Mar Baltico, ed è fiancheggiata inoltre da isole considerabili.

Come dividesi la Danimarca?

In parte continentale, e in isole. La parte continentale comprende le provincie di *Giutland*, *Slesvig*, e i ducati di *Holstein* e di *Lavenburg*. Le isole principali adiacenti al continente sono denominate *Seeland*, *Fionia*, e *Laland*. In quella di Seeland è Copenaghen capitale di tutto il Regno.

Appartengono pure alla Danimarca le *isole d'Islanda* posta fra la Norvegia, e l'America settentrionale, e le piccole *Isole Ferroe* poste al N. della Scozia.

Dove si trova l' Islanda, e quale è la sua capitale?

L' Islanda, isola appartenente al Re di Danimarca si trova al N. O. della Norvegia: la sua antica capitale era *Skalholt*, presentemente è capitale *Reikijawick*. Havvi in Islanda il monte Ekla, celebre vulcano, la cui cima coperta di neve getta fiamme. Quest' isola, colonia degli antichi Scandinavi, fu solo conosciuta depo il VII secolo.

Quali dominii ha la Danimarca fuori d' Europa?

Nell' Asia possiede il *Tranquebas*, e qualche fattoria nel *Malabar*: nell' Affrica sulle coste della Ghinea *Cristiansborg* e *Friendesborg*: in America qualche colonia nel

Groenland, e le *Isole di S. Tommaso*, e di *S. Croce*, e di *S. Giovanni*.

Quali sono le città più notabili della Danimarca?

Sono *Copenaghen* capitale di tutto il Regno con bel porto, con un' Accademia delle scienze, e con una compagnia di negozianti pel commercio nelle Indie: poco lungi vi è la R. Villa di Frederiksberg. Nell'isola di Fionia è capitale *Odensee*. *Viborg*, *Slesvig*, *Kiel* e *Lavemborgo* sono le capitali delle quattro provincie di terraferma. *Altona* città di gran commercio sull' imboccatura dell' Elba.

Qual è il Governo della Danimarca?

Per molti secoli la Danimarca ebbe Re elettivi e di ristretta autorità; ma dal 1661 è una Monarchia ereditaria assoluta senza altri limiti che quelli della volontà del Principe.

Quali sono i fiumi?

L' *Eider*, l' *Elba*, la *Trava* e il *Gauden* sono i quattro principali.

* *Qual è il clima e quali i prodotti della Danimarca?*

Il clima non è nocivo alla sanità, benchè sia umido e nebbioso: favorisce molto la vegetazione. Il suolo è generalmente assai bene coltivato, e abbonda di pascoli, produce ogni specie di cereali: la vite non può dar uva matura che nelle serre. Sonvi cavalli di mole straordinaria, ed eccellenti pel tiro. La caccia e la pesca vi sono abbondanti.

* *Qual è la popolazione e il carattere degli abitanti?*

La popolazione è di due milioni circa I Danesi sono fedeli al loro Re, laboriosi, affezionatissimi al suolo natio. in generale assai colti, essendovi bene ordinate le scuole elementari, ove s' insegna non solo a leggere e scrivere e conteggiare, e la dottrina religiosa, ma anche la storia del paese, la geografia, la storia naturale e la lingua na-

zionale. Gli altri studi sonvi egualmente favoriti. La loro religione dominante in seguito all' apostasia del secolo XVI è la luterana.

ARTICOLO X.

DEL REGNO DI SVEZIA E DI NORVEGIA.

Dov' è situato il Regno di Svezia e di Norvegia?

Il Regno attuale di Svezia e Norvegia, detto anticamente *Scandinavia*, occupa tutta la penisola compresa tra il Mar Baltico, il Mar glaciale, e l' Oceano Atlantico, epperciò anche tutto il Regno di Norvegia. Dopo la Russia è la regione più vasta dell' Europa, ma è pochissimo popolata.

Come dividesi il Regno di Svezia?

Si divide in cinque grandi regioni ripartite in governi, cioè *Svezia propria*, *Gozia*, *Svezia settentrionale*, *Laponia svedese*, e *Norvegia*.

Quali sono le principali città della Svezia?

Sono *Stoccolma* capitale del regno, che ha un gran porto sul Mar Baltico in faccia al golfo di Finlandia, un palazzo reale dei più grandiosi d'Europa, e molti stabilimenti scientifici. *Upsala*, nella cui università fu professore Linneo, ed il cui arcivescovo è

primate del Regno, *Gottenborgo*, la seconda città della Svezia.

Dove trovasi la Norvegia?

Trovasi al N. della Danimarca da cui è separata dall' Oceano: la Danimarca, a cui prima apparteneva, l' ha ceduta alla Svezia.

Quali sono le città principali della Norvegia?

Sono *Cristiania*, capitale del Regno, *Christian-Sand*, *Berghen*, *Dronthei m* porto di mare.

Quali isole possiede la Svezia e Norvegia?

Le isole di *Gothland* e d' *Oland*, e le isole di *Lofoden* e *Mageroe*, la più settentrionale dell' Europa: possiede inoltre in America l' isola di s. Bartolommeo che ha 18000 abitanti.

Qual è il Governo di Svezia e di Norvegia?

E' monarchico costituzionale ereditario anche nelle femmine. In Isvezia il Ruksdag, ossia la Dieta composta de' rappresentanti della nobiltà, del clero, e de' borghesi; in Norvegia gli Stati generali senza tale distinzione, hanno il potere legislativo e il diritto di determinare insieme col Re le imposizioni.

Qual è il clima, e quali i prodotti della Svezia e della Norvegia?

Il clima è freddo, l' aria pura e sana, il suolo poco fertile e coltivato solamente nella parte meridionale: ma vi

abbonda il ferro di cui fa grandissimo commercio, come pure del rame, e del piombo Dannemora è il luogo ove trovansi le più ricche miniere di ferro. Quello è forse il paese più montuoso dell' Europa, essendo attraversato dai monti Dofrini, detti Alpi Scandinave: sonvi perciò immense foreste di pini e di abeti altissimi, che forniscono alberi di navi all' Europa. Gli Svedesi fan pure molto traffico delle loro pelliccerie, e delle pelurie degli uccelli.

• *Qual é la popolazione e quale il carattere degli abitanti*

La popolazione è di circa 4 milioni, cioè 3 nella Svezia, e 1 nella Norvegia. Gli abitanti sono laboriosi e frugali, vivaci e leali, amanti della loro patria e del Principe. Il clero caritatevole e virtuoso e illuminato diffonde in tutte le classi la istruzione: l' insegnamento mutuo è sparso nelle campagne: tutti i contadini sanno leggere. Le leggi vi sono saggie, chiare e precise. Al N. della Svezia, ossia, nella Laponia svedese, i Laponi sonvi di statura piccola, hanno le abitazioni piccole e scavate a metà nella terra, e vivono con molta pulizia nelle loro persone. La pesca e la cura del bestiame sono le loro occupazioni. Sono affezionatissimi al loro paese che pure è sì miserabile.

• *Qual è la religione dominante della Svezia?*

Dacchè il Cristianesimo vi fu introdotto, gli Svedesi furono sempre cattolici sino al 1529 in cui Gustavo Vasavo introdusse il luteranismo ora dominante. La cattedrale d'i Upsal è la più vasta e magnifica di tutta la Scandinavia. La Chiesa di Riddarholm di Stoccolma può dirsi il Panteon della Svezia contenendo varî monumenti eretti a' Sovrani e ad uomini illustri.

• *Qual particolarità avvi sulle coste della Norvegia?*

Il famoso Vortice Meilstrom, il cui giro dell' acque si estende a 13 miglia in circonferenza, nel cui centro avvi uno scoglio contro il quale il mare rompe con incredibile violenza. Se qualche nave ha la sventura di toccare i limiti del vortice è inghiottita. Il rumore che manda il vortice si sente a più leghe di distanza.

ARTICOLO XI.

DELL' IMPERO RUSSO

Che cosa è la Russia?

Un vasto impero, al N. E. dell' Europa che s'estende anche nell' Asia, di cui il Sovrano porta il titolo d' Imperatore di tutte le Russie, e Re di Polonia.

Quali sono i confini della Russia?

La Russia dalla parte d' Europa confina colla Laponia Svedese, colla Prussia, col Regno di Polonia, coll' Impero d' Austria e colla Turchia d' Europa; dalla parte dell'Asia confina colla Persia, e colla Tartaria, e s' estende pel Nord-Est dell' Asia sino all' America, da cui è separata soltanto dallo Stretto di Behring.

Come si divide la Russia?

Si divide in *Russia Europea*, e *in Russia Asiatica* o *Siberia*. La Russia Europea si divide in 4 parti, la *Settentrionale*, la *Centrale*, la *Meridionale*, e le *Isole*. Ciascheduna parte si suddivide poi in 49 governi. Mosca era l'antica capitale prima che da Pietro il grande fosse fondata la città di Pietroburgo, che attualmente è la Capitale di tutto l' Impero.

Quali sono le isole principali della Russia?

Sono *Spitzberg*, la *nuova Zembla*; *Vaigatz*, e *Kalgouef* nel mar glaciele; *Aland*, *Dago*, *Oezel* nel Mar baltico. L' estremità settentrionale dell' isola di Spitzberg è a soli dieci gradi di distanza dal Polo.

Quali sono i fiumi e laghi principali della Russia?

Sono il *Wolga* che la traversa dall' O. all' E. e si getta nel mar Caspio; la *Duna* che è formata dal concorso de' fiumi Sulma e Giog, e si getta nel mar bianco; il *Don*, l' antico *Tanai*, che scorre dal N. al S. facendo un gran circuito, e sbocca nel mare d' Azof. I laghi principali son quelli di *Ladoga* e d' *Onega* verso la Finlandia.

Dateci qualche notizia della Polonia?

Questo Regno, che prima era separato, ed ora è aggiunto alla Russia, conta per città principali *Varsavia*, che è la capitale posta sulla Vistola; *Lublin*, e *Cracovia* che prima di Varsavia era la capitale del Regno, ora è città libera indipendente con tutto il suo territorio.

Quali sono le principali città della Russia settentrionale?

Oltre *Pietroburgo*, sono *Riga*, città floridissima pel commercio del Baltico, *Revel* e *Novogorod* città commercianti, *Albo* che ha università, e *Archangel*.

Quali sono le principali città della Russia centrale?

Sono *Mosca*, antica capitale della Russia; *Smolensko*, città ben fortificata; *Toula*, che ha gran fabbrica d'armi, fondata da Pietro il Grande; *Oremburgo*, centro del commercio dei Tartari coll'Europa; *Kazan* che ha università, e *Wilna*.

Quali sono le città più ragguardevoli della Russia meridionale?

Sono *Kiovia*, già capitale e residenza dei Duchi, e il Panteon degli Slavi, ora ha università; *Astrakhan* che fa gran commercio di pelliccie preziose, situata sul Wolga, e *Odessa* emporio de' grani della Russia meridionale, e porto rinomatissimo sul mar nero.

Qual è il governo della Russia

E monarchico, ereditario anche nelle femmine, ed assoluto; perciò il Sovrano assume il titolo di *Samodergetz*, o *Autocrator*, che significa autor di se medesimo, per dichiarare che da niuno, fuorchè da Dio, tiene la sua Sovrana autorità. Egli è pur capo della religione ivi dominante.

* *Qual è il clima della Russia, e quali i prodotti?*

La Russia Europea per la sua vasta estensione ha tutte le varietà dei climi: a Pietroburgo il fiume Newa è ghiacciato dal novembre sino all'aprile, la Crimea gode della temperatura dell'Italia: quindi sono pur vari i prodotti. Verso il N. si coltiva sino al 60 grado l'orzo, la segala e l'avena, al di là del grado 60 il suolo è ribelle ad ogni cultura, ma sonvi dei pascoli. Il centro della Russia produce lino, canapa, e cereali: la parte meridionale produce grano d'India, gelsi, e quasi tutti i frutti dei climi temperati. Intiere provincie sono coperte di foreste che somministrano alberi per le navi, e per le fabbriche. La Russia si può annoverare ancora fra le regioni più metallifere del Globo, poichè vi si trovano miniere d'oro, d'argento, di rame, di ferro, di piombo ed anche di platino, e lapislazzuli, diamanti, e topazi,

* *Qual' è l' industria e il commercio della Russia?*

L' industria incoraggiata dal Sovrano vi fa rapidi progressi; è incredibile la quantità delle manifatture stabilite nella vasta estensione di quell' Impero: quindi vivo vi è il commercio, agevolato da grandi canali e da fiumi per mezzo dei quali il mar glaciale è congiunto col Caspio, questo col Baltico, e col mar Nero, e il Golfo di Finlandia con quello di Riga. La Russia fa molto commercio del suo ferro, de' suoi legnami, di sevo, cuoio, e pelliccie e grani.

* *Qual' è la popolazione della Russia e quali i diversi suoi popoli?*

La popolazione è di circa 56 milioni: niuno stato ha sì grande varietà di nazioni diverse di lingua, di costumi; e di religione. I principali sono i *Russi* d' origine Slava, i *Cosacchi* che si dividono in due nazioni precipue, quelli del Don, e quelli del mar Nero, i *Finnesi* che abitano la Finlandia, gli *Alemanni* sparsi per la Curlandia, Livonia, Estonia, i *Tartari* nelle provincie del S. e dell' E. i *Samoiedi* che abitano le rive del mare glaciale e s' estendono nella Siberia, notabili per la piccola loro statura. Generalmente i Russi sono robusti e ingegnosi. Si va gradatamente abolendo la schiavitù de' villani, e moltiplicando gli stabilimenti di pubblica beneficenza.

* *Qual' è la religione della Russia?*

Varie vi sono le Religioni. Sonvi cattolici, greci uniti, ebrei, protestanti, turchi ed anche idolatri. La dominante è la religione greco-scismatica, la quale non ammette la supremazia del Papa, e pretende che dal Divin Figliuolo non proceda lo Spirito Santo, usa la comunione sotto le due specie, e ammette preti ossia popi ammogliati. Hanno monasteri, e praticano digiuni ancora più austeri che nella Chiesa latina. Vi è un sacro Sinodo, di cui l' Imperatore si serve per regolare gli affari di religione. Vi sono quattro primarie accademie ecclesiastiche per formare i popi, e molte Sette diverse. In Polonia la religione cattolica era, e si può ancora dire che sia la dominante. Sonvi per altro moltissimi ebrei, già cacciati dalla Spagna, che ritengono ancora il costume moresco.

* *Dateci qualche notizia della capitale della Russia, Pietroburgo*

Pietroburgo sul fiume Newa, città fondata nel 1703 da Pietro il Grande è divenuta una delle più ragguardevoli

dell' Europa per la sua regolarità, sontuosità de' palazzi, ampiezza delle piazze e delle contrade, e per la magnificenza delle chiese, fra le quali primeggia quella della Madonna di Kazan. Ha circa 18 miglia di circonferenza e 450 mila abitanti. Cronstads è il Porto di Pietroburgo e il primo cantiere dell' imperio. Le accademie imperiali delle scienze e di belle arti, l' università ivi fondata nel 1819, e tante altre istituzioni letterarie fanno supporre che vi si facciano grandi progressi.

* *Dateci qualche notizia di Mosca*

Mosca era l' antica capitale, e Moscovia era detto tutto il paese che ne dipendeva. Essa, essendo la più parte delle case di legno, venne incendiata nel 1812 dai Russi stessi per impedire che vi si acquartierassero i Francesi. Ma tosto fu rifabbricata, e conta già 250 mila abitanti. La fabbrica più notabile è il castello del Kremlin, ove si vede l' antica residenza de' Czar, e l' arsenale ove sono sempre in pronto le armi per cento mila combattenti. Ne' dintorni avvi il convento della Trinità, il più ricco dell' impero.

ARTICOLO XII.

DELLA TURCHIA EUROPEA

Che cosa è la Turchia?

È un grande imperio che si estende in Europa, in Asia, in Affrica, e di cui il capo si chiama co' nomi di *Sultano*, *Gran Turco*, *Gran Signore*.

Quali sono i confini della Turchia Europea?

Confina al N. coll' Impero d' Austria e colla Russia, all' E. col mar Nero, al S. col mare di Marmara, coll' Arcipelago e colla Grecia, ed all' O. col golfo di Venezia e coll' Illirico.

Come si divide la Turchia Europea?

La Turchia Europea si divide in 9 provincie: tre verso il mar nero, e sono la *Bass-Arabia*, la *Bulgaria*, e la *Romania*, o *Romelia*, due verso la Transilvania, e sono la *Moldavia* e la *Valachia*: due sul Golfo di Venezia, l'*Albania* e l'*Erzegovina*; due verso il Danubio, la *Bosnia*, e la *Servia*.

Quali sono le principali città della Turchia Europea?

Sono *Costantinopoli* dai Turchi chiamata *Islanboul* capitale di tutta la Turchia; *Andrinopoli*, ove il Gran Signore nell' estate suol trasferire la sua residenza; *Filippopoli*, ovo trovasi un antico pubblico orologio, cosa inusitata nelle città Turche: *Belgrado*, sotto le cui mura il Principe Eugenio di Savoja nel 1717 distrusse un esercito Turco; *Gallipoli*, sullo stretto de' Dardanelli, e *Salonica*, il cui porto, dopo quello di Costantinopoli, è il più commerciante.

Quali sono i fiumi principali della Turchia Europea?

Sono il *Danubio* che sbocca nel Mar Nero, la *Mariza* in Romania che passa ad Andrinopoli, e si getta nell' Arcipelago.

Quali sono le isole principali appartenenti alla Turchia Europea?

Sono l' isola di *Candia*, che è l' antica *Creta*, e l' isola di *Lenno*, celebre come la prima per le favole de' poeti, oltre l' Arcipelago che contiene molte isole delle quali la maggior parte è compresa nella Turchia Europea.

Qual è il governo della Turchia?

E monarchico, dispotico, ereditario in linea maschile soltanto. Il Sultano ha una autorità assoluta sui beni, e sulle persone dei sudditi.

* *Qual è il clima e quali i prodotti della Turchia?*

La Turchia Europea gode di un clima delizioso e d' un' aria pura. Il suolo è fertile e produce fromento, grano turco, riso, vino, olio, tabacco, cotone, seta; ma l' agricoltura, come tutte le altre arti, vi è generalmente trascurata. Sonvi miniere di diversi metalli, ma non coltivate. Le strade vi son tali che non vi si può viaggiare se non a piedi, o a cavallo. Sonvi in quantità cavalli, muli, cammelli, dromedari, bufali. Ma i Turchi non si danno al commercio, e lo lasciano esercitare dai greci, armeni, ed ebrei. Il trasporto delle mercanzie si suol fare per mezzo delle carovane affine di meglio difendersi dai ladri.

* *Qual è la popolazione della Turchia Europea, e quale il carattere degli abitanti?*

La popolazione è di 9 milioni circa, ed è divisa in 3 classi, *Musulmani* dominanti, *Rajas* e *Schiavi*. I Turchi sono generalmente robusti, ma infingardi, e voluttuosi, fra loro cortesi, ma duri e intrattabili coi cristiani, e ciecamente fanatici della loro religione, di cui il Corano proibisce di esaminare le prove. Sono generalmente ignoranti, nemici dei lumi, godono assai di fumar tabacco e di masticar oppio; trascurano la pulizia ne' loro abiti e nelle loro case, al che si attribuisce la frequenza e la malignità della peste in quelle contrade. Il governo dispotico ha avvilita l' indole di quella nazione.

* *Qual è la religione de' Turchi?*

Il maomettismo, detto anche ismaelismo, *Mufti* si chiama il capo, *Iman* gli altri ministri, *Moschee* i templi dove si radunano. Riconoscono l'unità di Dio, e Maometto per inviato di lui e per gran profeta: hanno la circoncisione, le preghiere, il digiuno, la proibizione de' liquori inebrianti, l'astinenza dagli animali immondi, e l'uso della poligamia, ed ammettono il fatalismo. La loro religione è poi suddivisa in moltissime sette che si numerano sino a 72. Evvi pur anco un corpo di giurisconsulti detto *Ulema*, incaricato di far osservare il Corano.

* *Quali sono i principali uffiziali, o comandanti dell'Impero Turco?*

Sono il *Gran Visir*, primo Ministro degli affari interni e Luogotenente generale pel comando delle truppe, *Reis-Effendi* gran Cancelliere incaricato di trattare colle persone diplomatiche, *Kaimacan* luogotenente del Sultano, i *Bassà* governatori delle provincie, *capitan Bassà* grand'ammiraglio dell'armata navale, *Cadis* i giudici, i quali udita la deposizione di qualche testimonio danno senz'altro le loro decisioni « paghi tante borse, abbia tante bastonate sotto i piedi, gli sia tagliata la testa, o sia impalato » Tali sono i castighi ordinari presso i turchi. Il gran Consiglio del Sultano è composto de' grandi uffiziali dell'impero, e chiamasi *GranDivano*. La corte del gran Signore chiamasi *Porta Ottomana* o *Sublime Porta*, i pubblici impieghi ordinariamente sono venali.

* *Dateci qualche contezza di Costantinopoli.*

Costantinopoli, o Islanboul, la capitale dell'Impero Ottomano, nella deliziosa situazione del Bosforo si estende maestosamente sul declive di amenissime colline, edificata sul luogo stesso di Bisanzio da Costantino che gli diede il suo nome, e vi trasportò da Roma la sede del suo Impero. Ella ha un porto eccellente che separa la Città da due sobborghi, Pera e Galata, abitati da diplomatici e negozianti forestieri. In que' sobborghi può aversi un'idea della torre di Babele; udendosi in essi parlare il turco, il greco, l'ebraico, l'arabo, l'armeno, il persiano, il russo, il tedesco, l'inglese, il francese, l'italiano e parecchie altre lingue. Avvi un buon arsenale, ed un ampio cantiere. Magnifico e ricco alla orientale è il palazzo, detto il Serraglio, ove risiede il Sultano colla sua corte. L'interno della città non corrisponde alla sua esterna apparenza. Le contrade

sonvi sucide e strette, le case per lo più di legno, quindi la peste e gl'incendi vi fanno sovente enormi guasti. Il tempio di s. Sofia costrutto da Giustiniano Imperatore è ora converso in moschea che è la principale di Costantinopoli: altra moschea insigne per ricchezza ed architettura è quella del Sultano Achmet IV. Spesso presso alle moschee sonvi scuole primarie, ed anche collegi destinati all'insegnamento delle scienze, ed in questi ultimi anni il numero degli studenti giunse fino a 1600.

ARTICOLO XIII.

DELLA GRECIA

Che cosa è la Grecia?

La Grecia, chiamata per lo passato Turchia meridionale, perchè posta al S. dell'Impero Ottomano, ora è uno Stato indipendente composto della Penisola Morea, di una porzione della Livadia, e di diverse isole.

Quali sono i confini della Grecia?

Confina al N. colla Turchia, al S. e all'E. con l'Arcipelago e col Mediterraneo, all'O. col mar Ionio.

Come si divide il Regno della Grecia?

In nove dipartimenti di terraferma appellati coi nomi delle antiche loro classiche regioni, oltre ad altro dipartimento formato dalle isole Cicladi e Sporadi (1).

(1) *I dipartimenti di terraferma sono l'Argolide, l'Arcadia, la Laconia, la Messenia, l'Acaia ed Elide, l'A-*

Qual è la città capitale?

Atene, che fu la patria delle lettere, e delle arti, che vide già nascere gli uomini più illustri della Grecia, è la capitale del nuovo Regno, ed ogni giorno va risorgendo più bella dalle antiche sue fondamenta: *Acropolis* è detta la sua cittadella.

Quali sono le altre città principali?

Lepanto, che dà il suo nome al golfo, *Missolungi* celebre per la difesa de' greci contra i turchi nel 1826, *Napoli di Romania*, piazza importante della Morea, *Navarino* celebre per la vittoria che le flotte francese, inglese, e russa riportarono contra la flotta turca nel 1827, *Misitra* l'antica Sparta, e *Tive* l'antica Tebe.

Quali sono le principali delle isole Sporadi della Grecia?

L'isola di *Negroponte* o *Eubea*, che ha per capitale Negroponte, isola fertile, e separata dalla Livadia per uno stretto sì angusto che si unisce con un ponte alla terraferma, e le isole *Sciro*, *Idra*, *Egina*, e *Salamina* celebre per la vittoria navale che ivi Temistocle riportò contra Serse.

Quali sono le isole principali delle Cicladi?

Sono *Andros*, *Tinos*, ricche pel commercio della seta; *Mycone*, i cui abitanti sono i migliori marinari del levante; *Nasso* detta la Regina delle Cicladi; *Delo*, celebre per le sue antiche memorie; *Paros*, rinomata pe' suoi marmi preziosi; *Antiparos*, celebre per la grotta sua, ove sono le più belle sta-

---

carnania ed Etolia, la Focide e Locride, l' Attica e Beozia, e l' Eubea.

lattiti del mondo, e *Santorino* che produce vino delizioso.

Qual è il governo della Grecia, e la popolazione?

È monarchico costituzionale, dacchè col favore speciale della Francia, Inghilterra, e Russia pervenne a veder riconosciuta la sua propria indipendenza del 1830: la sua popolazione è di 700,000.

Quali sono i fiumi più rinomati della Grecia?

Nella Grecia propriamente detta, ossia penisola meridionale, non corrono se non piccoli fiumi, di cui la Geografia non farebbe verun conto se non fossero celebri per le antiche memorie. Il *Peneo* in Tessaglia esce a traverso d'una stretta e profonda valle, che è la cotanto decantata di Tempe. Nella Beozia molti piccoli fiumi formano un lago paludoso anticamente chiamato *Copais*, epperciò l'aria crassa ed umida rendea pingui e ottusi gli abitanti, onde dicevansi *pingues Thebani*. Sull'altissimo centrale del Peloponneso essendo le alte valli chiuse da ogni parte, ed i fiumi non trovando uscita si precipitano entro voragini per vie sotterranee, ricomparendo poscia di nuovo all'aria aperta. Meritano pur menzione per le antiche scritture i fiumi *Eurota*, *Acheloo*, e lo *Sperchio* ora detto Ellada.

Qual è il clima e quali i prodotti della Grecia?

La Grecia gode d'un bellissimo cielo e d'un'aria pura, il clima vi è molto vario, poichè la disuguale elevazione del suolo fa che sovente alla distanza di un solo stadio, come disse Ippocrate, il clima e la stagione si diversifichino: quindi quella incostanza e varietà che formano il carattere de' greci. Fra i venti periodici della Grecia distinguonsi gli etesi, freschi ed aggradevoli, spiranti dopo il solstizio d'estate. Le principali produzioni della Grecia sono l'olio, il frumento, il vino, uve passe, cotone, lane fine, seta, miele, fichi, mandorle ec. La Tessaglia co' suoi grassi pascoli nodrisce cavalli molto stimati. La Morea deriva il suo nome dalla gran copia dei moroni, ossia gelsi mori che vi

crescono chiamandosi in greco *morea* quell' albero. Le Isole dell' Arcipelago sembrano essere sommità di montagne di una contrada sommersa nel mare, e sono fertili di olivi, viti ed aranci.

• *Quali sono i monti più rinomati della Grecia?*

Sono l' *Olimpo*, il *Pindo*, l' *Oeta*, il *Pelio* e l' *Ossa* nella Tessaglia, in cui favoleggiarono i poeti esser succeduta la guerra de' giganti contra Giove; nell' Attica i monti *Parnaso* ed *Elicona* già consacrati alle Muse, e *Citerone*, che ora sono disonorati con nomi barbari, e il monte *Imeto* celebre pel suo mele. Nella Beozia è il monte e l' antro di *Trofonio*, e il *Coricio* presso Delfo tanto famosi per gli antichi oracoli, e il monte *Ida* in Candia o Creta.

• *Qual è la religione de' Greci?*

È la Greca scismatica: il supremo Gerarca de' greci è il Patriarca di Costantinopoli. Tutti i gradi inferiori della gerarchia Ecclesiastica sono pei preti secolari, ma fra i soli monaci si eleggono i vescovi, gli arcivescovi, i metropolitani e i patriarchi. I preti possono aver moglie purchè la prendano prima della sacra ordinazione e vergine: nè loro è lecito passare a seconde nozze. Havvi dei greci che si sono riuniti alla s. sede, ed hanno conservati i loro antichi riti.

ARTICOLO XIV.

DELLA REPUBBLICA DELLE ISOLE IONIE

Dite qualche cosa della repubblica delle Isole Ionie?

Questa repubblica è composta di sette Isole già appartenenti alla repubblica di Venezia; l' isola principale è Corfù, in cui si trova la città dello stesso nome, capitale della repubblica.

Qual è il governo di questo Stato, e la popolazione?

È repubblicano, ma sotto la protezione dell' Inghilterra, che vi fa risiedere un alto commissario. Questi è comandante delle milizie, e dirige tutti gli affari più importanti insieme col presidente del Senato. Il senato poi viene eletto ad ogni quinquennio da deputati mandati a Corfù da ciascuna delle sette Isole. La popolazione è di 176, 000.

Dite il nome e le capitali delle sette isole?

1. L' isola di Corfù C. Corfù.
2. L' isola di Zante; C. Zante.
3. L' isola di Paxo, C. Porto-Gai.
4. S. Mauro, fort. C. S. Mauro.
5. Itaca, o Teaki, C. Vathi.
6. Cefalonia, C. Argostoli.
7. Cerigo, o Citera, C. Capsali.

DELL' EUROPA ANTICA.

* *Date qualche cenno sulle parti dell' Europa conosciute dagli antichi.*

Gli antichi conobbero del N. d'Europa la Germania sino alla Vistola e sino ai lidi del Baltico che prendevasi per una parte dell' Oceano, e credevasi comprender la Scandinavia con altre terre che si tenevano per altrettante isole. Si era girata la gran Brettagna, visitate le Orcadi, e le isole occidentali della Scozia, Al N. E. del Danubio i primi popoli noti erano i Daci: più lungi col nome di Sarmati diffuso dalle falde del Caucaso alle sabbie del Baltico comprendevano le antiche nazioni Scitiche soggiogate dai Sarmati. Pannonia era detta l' Ungheria, ma molto più ampia che quella d' oggidì. Le parti interne ed orientali della Germania erano poco note ai geografi antichi; ma venne tempo in cui quei popoli si unirono in quelle grandi confederazioni che sotto il nome di Goti, di Vandali, di Franchi distrussero l' Impero di Roma.

Cesare fece conoscere una estremità della gran Brettagna, e indicò esattamente l' Ibernia ossia Irlanda. Sotto Claudio Imperatore, la gran Brettagna fu conquistata e meglio co-

nosciuta. La porzione romana fu rinserrata entro più stretti limiti dalla muraglia di Adriano onde fosse difesa dalle incursioni de' barbari. La più parte dei popoli conosciutivi dai romani era di origine o Scandinava o Celtica. Tali apparivano gli stessi scozzesi chiamati Caledonii dagli altri Britanni.

Cesare fece pure conoscere assai bene le Gallie distinte dapprima in quattro parti, ed erano la Narbonese che si estendeva sul Rodano e sul Mediterraneo, la Lionese, la Belgica che s' estendeva lungo il Reno e conteneva anche l'Elvezia (Svizzera) e gli Allobrogi (savoiardi); l'Aquitania da principio confinata tra la Garonna i Pirenei e l' Oceano, e poscia estesa sino alla Loira. Ciascuna di queste parti era suddivisa in provincie.

I romani chiamarono pure Gallia Comata quella parte che era libera prima dell' invasione di Cesare, perchè i suoi abitanti portavano sciolti sugli omeri i capelli, e chiamarono braccata quella che essi conquistarono, la Togata era l'italica poichè i celti che si erano stabiliti nella parte settentrionale della penisola erano divenuti quasi romani.

I geografi romani che conobbero assai bene le Gallie conobbero pure la Spagna e la Lusitania (Portogallo) assai meglio de' greci, effetto de' progressi che in quella parte d' Europa avea fatto la civiltà.

* *Come si chiamavano le parti principali dell' Italia dagli antichi?*

I romani chiamarono Gallia Cisalpina il Piemonte e la Lombardia di qua dal Po, Liguria tutto il Genovesato, Venetia il Veneziano, Tuscia od Etruria la Toscana, Umbria il ducato d' Urbino Perugia e Spoleti con parte della Romagna, Latium la campagna di Roma, Samnium l' Abruzzo di qua dagli Appennini, Picenum la Marca di Ancona, Sabini i popoli tra la campagna di Roma l' Umbria e la Toscana, Campania la terra di lavoro del regno di Napoli, Apulia la Puglia, Lucania una parte del principato della Calabria e della Basilicata, Magna Grecia la parte meridionale del regno di Napoli dal mar di Toscana al mar Adriatico, Bruttii la Calabria australe del regno di Napoli, Iapigia la terra d' Otranto col monte Gargano.

CAPO II.

DELL' ASIA.

Quali sono i confini dell' Asia?

L' Asia confina al N. col mar Glaciale, all' E. col Pacifico, al S. coll' Indiano, all' O. coll' Europa, col Mediterraneo, coll' Affrica e col mar Rosso, ed è separata dall' America dallo stretto di Behring.

Come è divisa attualmente l' Asia?

L' Asia si suol dividere in cinque parti: *Asia occidentale*, ossia Asia Ottomana e Arabia; *Asia settentrionale*, ossia Russia asiatica: *Asia centrale*, ossia Persia, Caboul, Belocistan e paesi dipendenti dalla Cina: *Asia meridionale*, ossia Indie orientali, ed *Asia orientale*, ossia Cina e Giappone.

Quali sono i fiumi principali dell' Asia?

I fiumi principali dell' Asia sono il *Tigri*, e l' *Eufrate*, che si gettano ambedue nel golfo persico: l' *Indo*, che sbocca nel mar delle Indie al S. E.: il *Gange*, che mette foce nel golfo di Bengala al S. l' *Houangho*, ossia fiume giallo, ed il *Kiang*, o fiume Turchino che traversano la Cina dall' O. all' E, ed entrano il primo nel mar giallo, il secondo nel mar orientale.

Quali sono i laghi più distinti dell'Asia?

Oltre il mar Caspio, il quale non è che un gran lago, sono il *Baikal* nella Tartaria Russa al S. E. della Siberia; il *Barába* in Siberia ripieno di sale consistente quanto il ghiaccio, l'*Aral* chiamato anche mare, all'E. del mar Caspio nel Turchestan.

Date qualche cenno sui laghi più distinti della Palestina!

L'*Almotanach* ossia mare Morto, già lago Asfaltite, le cui rive sono cinte di asfalto o bitume, nella Palestina o Terra santa in Soria (1). Il *Tiberiade* o mar di Galilea nella Palestina, dove s. Pietro, s. Andrea, s. Giovanni e s. Giacomo esercitavano la pesca.

Quali sono i pregi che distinguono l'Asia?

Questa parte del mondo la più orientale, la più estesa, e la più ricca, fu la culla del genere umano, delle arti e delle scienze. Di là gli uomini spandendosi per l'universo vi portarono le loro cognizioni e la loro storia: fu la sede dei famosi Imperii Assirio, Medo, Persiano, e del Cinese che tuttora sussiste, e finalmente diede la culla, e la tomba al figliuolo di Dio G. C.

---

(1) *Pare che il bacino del mar morto fosse antichissimamente un fertile piano in parte sospeso sopra una gran massa d'acque sotterranee, ed in parte composta di strati di bitume. Il fuoco del Cielo accese quelle materie combustibili, il fertile terreno sprofondò in quel sotterraneo abisso, e le città di Sodoma e Gomorra furon preda di quel vasto incendio come racconta Mosè.*

Qual è il governo e la religione dell' Asia?

Il governo è quasi da pertutto monarchico dispotico. Le religioni dominanti sono la Maomettana, la Pagana, e negli stabilimenti Europei la Cristiana.

* *Qual è il clima dell' Asia?*

Per farsi un'idea giusta del clima dell'Asia convien dividerla in quattro zone. Nella più meridionale che è quasi tutta sotto la zona torrida, e si estende sino al 35.° di latitudine N. non si conoscono che due stagioni, quella delle pioggie e quella della serenità Nell'altra zona dal 35.° al 50.° il clima è temperato, e per la scarsità delle pioggie nell' estate vi si fa uso della irrigazione Nella terza dal 50.° al 60.° il clima è rigido, e il rigido cresce avanzandosi verso il N. Nell' ultima, cioè oltre il 60.° verso il N. il clima è rigido a segno che la vegetazione vien meno, e i ghiacci appena si sciolgono nel mese di luglio.

* *Quali sono i prodotti principali e particolari dell'Asi?*

La vegetazione in Asia, sopratutto verso il S. spiega una rara ricchezza Oltre i vini, le biade, e i risi che sono l'ordinario sostentamento di quegli abitanti, colà cresce il caffè, il thè, la cannella, la noce moscata, il pepe, il chiovo di garofano, l' ananas, la banana, il dattero, e la canna da zucchero ec. Nè è meno ricca l'Asia nel regno animale, avendo verso il S. elefanti, rinoceronti, cavalli, leoni, tigri pantere, dromedari, cammelli, zebre, pappagalli e scimie d' ogni sorta, e avanzandosi verso il N. zibetti, o animali dal muschio, poi zibellini, renne, orsi bianchi ec. fra i cavalli asiatici, i persiani sono i più belli, e gli arabi i più veloci che si conoscano. Nel regno minerale l' Asia è meno ricca delle altre parti del mondo; per altro in Siberia, nella Cina, e nel Giappone sonvi miniere d'oro e d'argento, come anche topazzi e diamanti pregiatissimi.

* *Quali sono i prodotti principali dell' industria asiatica?*

Sono i tessuti eccellenti di lana e di seta, che finora non furono uguagliati dagli europei, le tele dipinte, e la porcellana finissima. L' industria europea riuscì per altro a far sì che l' Asia ora comincia a tirare dall' Europa quelle manifatture anche di cotone che prima l'Europa tirava dall' Asia.

* *Qual è in generale il carattere degli asiatici?*

Gli abitanti dell' Asia meridionale sono effeminati, ozio-

si, dediti ai piaceri; hanno l'ingegno penetrante, l'immaginazione viva, e l'elocuzione ampollosa. Quelli dell'Asia settentrionale sono rozzi, avvezzi a vita dura e mezzo selvatici; unicamente intenti ai bisogni della vita, non conoscono altro che la caccia, la pastorizia e la guerra feroce: si chiamarono anticamente Sciti, (abili a tirar l'arco), oggi si chiamano Tartari volgarmente (signori del paese). I Giapponesi, i Cinesi, e i Birmani hanno un misto di mollezza e di vigore. Gli arabi specialmente quelli del deserto, sono molto fieri. La schiavitù è assai frequente nelle asiatiche regioni. Generalmente gli asiatici sono dediti al fasto. Frequente vi è l'uso di portare la barba lunga, turbanti, e sfarzosi abiti talari. I monarchi vi sono adorati, o piuttosto temuti dai loro soggetti, portano un gran numero di titoli vani ed enfatici, come Imperatore degli imperatori, cugino della Luna, figlio del Sole: nè si mostrano giammai in pubblico, o rarissime volte, affine d'inspirare più di venerazione al popolo,

* *Quali lingue principali si parlano in Asia, e qual è lo stato delle loro scienze?*

Si parla la greca moderna, la turca, la russa, la tartara, la persiana, l'araba, la cinese, la giapponese e la malese. Fra gli asiatici i Cinesi amano in generale le arti e le scienze; ma sono per alto ben lungi dall'aver fatti i progressi che si sono fatti tra noi. La loro civiltà, e le loro scienze sono stazionarie da lunghissimo tempo, mentre presso di noi progrediscono continuamente. Essi pei loro istituti sono tenuti lontani dal tentare nulla di nuovo: noi al contrario siamo attirati continuamente dal desiderio delle novità e stimolati dalla gloria di essere inventori o novatori.

* *Quali sono le catene di monti più considerevoli in Asia?*

Sono il *Tauro* grandissima catena di monti che comincia nella Natolia, traversa la Persia, e si estende nell'India. L'*Imavo* ramo del Tauro che traversa la Persia, e separa l'India dalla Tartaria indipendente. L'*Altay* che ha il suo centro nel paese de' Calmuchi e dei Mongoli, si estende nella Russia asiatica, e nella Tartaria indipendente. Il *Caucaso* che si estende dal mar Nero al mare Caspio, separa la Circassia dalla Georgia, e si unisce al Tauro nella Natolia. Il *Tibet*, catena la più elevata del globo al N. dell'India: il *Gatain* o *Gato*, ramo dell'Imavo, che traversa la Penisola di qua del Gange e termina al capo Comorino; e finalmente i monti *Urali* che separano in gran parte l'Europa dall'Asia, e sono comuni all'una e altra di queste due parti.

Quanto estendesi l' Asia, e quant' è la sua popolazione?

L' Asia estendesi in lunghezza 7200 miglia italiane, ed in larghezza 5700. La popolazione dell' Asia si fa ascendere sino a 580 milioni d' abitanti; ma dai confronti dei più accreditati viaggiatori e moderni geografi sembra che non possa essere più che dai 520 ai 560 milioni di abitanti.

ARTICOLO I.

DELLA TURCHIA ASIATICA

Quali sono i confini della Turchia Asiatica?

Sono al N. il mar Nero e la Russia asiatica: all' E. la Russia asiatica e la Persia: al S. l' Arabia e il Mediterraneo: all' O. il Mediterraneo. Le città principali sono *Smirne* con un porto sul mediterraneo, *Aleppo*, *Gerusalemme* e *Bagdad*.

Com' è divisa la Turchia d' Asia?

In sei parti: 1. l' *Asia minore*, grande penisola: 2. l' *Armenia turca*: 3. il *Kurdistan* turco: 4. la *Mesopotamia* o Aldiezira: 5. il *Irak-Araby*: 6. la *Siria* che comprende anche la Palestina, ed inoltre le isole poste nel Mediterraneo: ciascuna parte poi si suddivide in governi o Bascialaggi.

Quali sono le città principali dell' Asia minore?

Sono *Trebisonda*, porto e piazza forte sul mar nero, *Kerasoun* l' antica Cerasus che diede il nome al Ciriegio portato di là da Lucullo in Europa, *A-*

dalia commerciante in seterie, *Scutari* in faccia di Costantinopoli, *Bursa* o Brussa antica capitale dell' Impero, *Kintaya* residenza del primo Bascià dell' Asia; *Smirne* sull' Arcipelago, la più commerciante, *Angora*, *Koniè* anticamente detta Iconium, e *Tarso* un dì dotta rivale di Alessandria.

Quali sono le città principali della Siria?

Sono *Aleppo*, città già fiorentissima, e che fu mezzo distrutta da un terremoto nel 1822; *Damasco*, la più antica e la più bella, molto celebre pe' suoi tessuti di seta, e per le sciabole cui diede il nome, *Acri*, piazza forte, *Antakie*, detta anticamente Antiochia, *Gerusalemme* che possiede il s. Sepolcro ed una chiesa sopra il Calvario, *Nazaret*, e *Betlemme* famosa per la nascita di N. S. G. C. sopra un monte coperto di vigne e d' oliveti. Vi esiste ancora una magnifica Chiesa fattavi costruire da s. Elena, madre dell' Imperatore Costantino, *Tripoli* e *Gaza* città e porti del Mediterraneo.

Quali sono le città più ragguardevoli delle altre parti della Turchia asiatica?

Sono *Erzeroum* nell' Armenia presso alla sorgente dell' Eufrate, fortezza che serve di magazzino di deposito alle carovane della Persia e dell' India, e *Mossoul* sul Tigri nel Kurdistan presso il luogo dell' antica Ninive, celebre per le sue fabbriche di drappi d' oro, di stoffe di seta, e di quei tessuti di cotone, che dal suo nome furono detti mussoline, *Diarbekir* sul Tigri, *Ana* sull' Eufrate nell' Aldiezira, *Bagdad*, pure sul Tigri, molto commerciante, antica residenza dei Califfi, e celebre luogo di pellegrinaggio dei Persiani, che credono essere stato abitato dal loro Profeta Alì, e *Bassora* nell' Irak-Arabi presso la foce dell' Eufrate nel Golfo Persico.

Qual è il governo e la religione della Turchia d' Asia?

Questa contrada è dispoticamente governata dai Bascià del Gran Signore: vi domina il maomettismo; ma vi si trovano altresì molti cristiani.

• *Qual è il clima e l' aspetto della Turchia d' Asia?*

Il clima, come il suolo di quel paese, offre una varietà sì grande, che si vedono le alte cime del Tauro e del Libano coperte di ghiacci, mentre le valli che si estendono ai loro piedi sono abbruciate dall' ardore del sole, e producono i frutti de' paesi i più caldi. Il clima dell' Asia minore è stato sempre riguardato come eccellente. Le provincie meridionali producono gran quantità di datteri. L' Oronte e il Giordano discendono dal monte Libano, quello al N. questo al S. L' Oronte è il re de' fiumi della Soria, il Giordano della Palestina.

• *Qual è il commercio e l' industria della Turchia d' Asia*

Il commercio e l' industria non vi fioriscono se non in alcune città situate lungo le coste del mare, e che si appellano scale del Levante. La più parte delle nazioni europee vi trattengono dei consoli per proteggervi il loro commercio. Oltre le mercatanzie che vi vengono dalla Persia e dalle Indie, la Turchia d' Asia vi fa un gran commercio di lana, di seta, di cotone, di ciambellotti, di tappeti e di coperte, di pelli di buffalo, di marocchini, di cera e di tele d' ogni specie.

• *Qual è la popolazione della Turchia d' Asia?*

Non avendo gli ottomani registri sicuri, non è possibile determinarne la popolazione. Generalmente si attribuiscono alla Natolia 5 milioni, all' Armenia 2, al Kurdistan 1, a' bascialaggi di Bagdad, di Mossul e Diarbekir 1 e mezzo, alla Soria 2 milioni. I turchi generalmente sono uomini grandi, robusti, ben fatti, di fisionomia ruvida, ma sovente nobile, di tinta piuttosto bianca, e di capelli anzi bruni che neri, ed hanno una gravità naturale aumentata dall' ampiezza delle vesti e dall' uso del turbante. La loro lingua li dimostra d' origine tartara: ma i loro scrittori l' hanno migliorata creando il così detto *Turco condito* che è un miscuglio di turco, d' arabo e di persiano.

ARTICOLO II.

DELLA RUSSIA ASIATICA

Quali paesi comprende la Russia Asiatica?

La Siberia, e la Regione del Caucaso.

La Siberia che forma la maggior parte della Russia asiatica, confina al N. col mar glaciale, all' E. coll' Oceano e colla Cina, al S. colla Cina e colla Tartaria indipendente, a all' O. colla Russia Europea. *Tobolsk*, *Irkoutsk*, e *Tomsch* sono le città principali. La regione del Caucaso è posta tra il mar Nero e il Caspio. *Tiflis* è la sua città principale.

Quali sono le città più notevoli della Siberia?

Tobolsk, di cui le contrade sono impalcate di tavole, *Irkoutsk*, che ha una Corte di giustizia, la cui giurisdizione s' estende a tutta la Siberia, e *Tomsck*. Queste tre città danno il nome a tre governi in cui si divide la Siberia; avvi pure un quarto governo d' Irkoutsk. Si notano altresì *Ochotsk* porto sul mare dello stesso nome, e cantiere da costruzione, *Kiatchta* al S. del lago Baïkal, orribil luogo d' esilio, e serve di magazzino di deposito pel commercio della Cina colla Russia; la città è composta di due parti, l' una Russa, e l' altra Cinese.

Quali sono le città più notevoli della regione del Caucaso?

Sono *Stauropol*, capitale della Circassia, *Tiflis*, capitale della Georgia sul Kour, punto centrale del

commercio tra l' Europa e l' Asia, *Derbend* e *Bakou*, amendue sopra il mare Caspio; la seconda è magazzino di deposito delle mercanzie di Persia e di Russia: si vedono nelle sue vicinanze sorgenti di petrolio, e un campo la cui terra è infiammabile ed esalante vapori sulfurei; *Erivan* capitale dell' Armenia.

Quali sono i fiumi principali della Siberia, e quali le isole?

Sono l' *Obi*, l' *Jenissey*, il *Lena* e la *Jana*, ma scorrono per pianure deserte, dalle quali il perpetuo inverno sbandisce le arti, e la vita socievole. Le isole principali sono la *nuova Zembla* disabitata, ma ricca di cacciagione, le *Liaikof*, la *nuova Siberia*, le *Alutas*, e le *isole Kurili*, delle quali 18 appartengono alla Russia.

• *Quale aspetto e qual clima è quello della Siberia?*

In generale la Siberia presenta immense pianure paludose, coperte di nevi, inclinate verso l' Oceano glaciale, cinta al S. dai monti Altay che trattengono il caldo vento meridionale: onde è, che il clima vi è rigido assai spaziando e imperversando per quelle pianure il gelido vento del N. La vegetazione pel rigore del freddo vi è quasi spenta. Verso il S. il suolo è coperto di vaste foreste di piante resinose. Alcune parti all' O. e al S. sono assai fertili, e producono ogni sorta di cereali d' Europa, tranne il fromento. Nella parte del N. della Siberia si vede l' orso bianco, la renna, e il cane di Siberia, cavalli di pelo bianco e a striscie, la volpe nera, l' ermellino, la martora, il zibellino, ed altri animali, le cui pelliccie sono pregiatissime, e fanno il principale commercio di quel paese. In Siberia trovansi ricche miniere d' argento, di ferro, di calamita, di rame, pietre preziose, topazzi, granate rosse, opali, e bellissimo diaspro rosso e verde: verso Kamschatka le slitte da viaggio si fanno tirare dai cani. La regione del Caucaso poi ha un clima temperato, specialmente la Georgia. Le valli vi sono fertilissime e danno le produzioni de' paesi caldi, le montagne dei più freddi.

• *Qual è la popolazione della Siberia?*

La Siberia che occupa quasi un terzo dell' Asia non conta che 1, 600,000 abitanti I principali popoli indigeni so-

no i samojedi, i calmucchi, i tongussi, gli iakutti; gli ostiaki: la più parte sono nomadi, e idolatri. Abitano pure in Siberia russi, turchi, mongoli, tartari, cosacchi, baschiri, e i camciatdi nella penisola di Kamschatka: quindi v'ha un miscuglio di religioni, greca, maomettana, idolatra: vi son pure de' cattolici, armeni, e greci uniti. I samoiedi sono di piccola statura e abitano quasi sotto terra. In Siberia vengono relegati dall' Imperatore della Russia i colpevoli di delitti politici. I due luoghi più terribili di relegazione sono il Nertscinsk città frontiera con un forte verso la China, e la penisola del Kamschatka, ove l'inverno dura ben dieci mesi. Gli esiliati sono forzati ai lavori delle miniere.

* *Qual è la natura delle Isole del mar gelato?*

Quelle che sono dirimpetto alle foci del Lena e del Iana consistono, come la costa medesima, in grandi ammassi di torba sovrapposti ad una base di ghiacci eterni. Trovansi grandi ammassi di ossa e di scheletri interi di bufali, rinoceronti ed elefanti, il cui avorio è bianco ed intatto come quello che si trae dall' Affrica.

ARTICOLO III.

DELL' ARABIA

Dove si trova l' Arabia?

L' Arabia è una grande penisola confinante verso il N. colla Turchia asiatica, all'E. col golfo Persico, al S. coll' Oceano indiano, ed all' O. col mar Rosso e coll' Istmo di Suez. La *Mecca*, *Medina*, e *Moka* sono le principali città.

Com' è divisa l' Arabia?

L' Arabia si divide in 3 parti dal N. al S. l' *Arabia petrea* tra l' Egitto e la Pale-

stina : l' *Arabia deserta* verso l'Eufrate, e l'*Arabia felice* il rimanente della penisola (1).

Quali sono le coste più conosciute dell' Arabia?

Le coste che ne formano la parte più conosciuta sono l' *Hedgiaz* e l' *Yemen* lungo il mar rosso, l' *Hadramaut* e l' *Oman* verso l' Oceano Indiano, e *Lahsa* sul golfo Persico.

Quali sono le principali città dell' Arabia?

Sono *Tor*, porto verso la punta settentrionale del mar rosso, principale città dell' Arabia petrea, *Medina* e la *Mecca* nell' Hedgiaz: Medina ha la tomba di Maometto, la Mecca è il luogo di sua nascita; *Moka*, porto sul mar rosso nel Yemen, celebre pel suo eccellente caffè, *Mascata* nell' Oman, la più commerciale dell' Arabia con bel porto sul golfo d' Oman, e *Lahsa* nota per la pesca delle perle.

Qual è il governo dell' Arabia?

L' Arabia è divisa in molti Stati, di cui i capi sono appellati Imani, Scheriffi, Scheiks o Emiri. Gli uni sono indipendenti, gli altri sono tributari della Porta Ottomana. L' interno poi è abitato da popoli erranti e rapaci detti Beduini, divisi in tribù; le tribù suddivise in famiglie, ogni famiglia ha il suo capo.

Qual è il clima e l' aspetto dell' Arabia?

L' aria vi è generalmente secca e molto calda, specialmente nella parte settentrionale dove regna il vento ardente chiamato *Samiel*, e trovansi pianure di sabbia mobile, deserti, e montagne poco elevate: vi piove di rado, e sono pochi i fiumi o rivi. La parte meridionale poi, benchè sotto la zona torrida gode d' un' aria più temperata a cagione

(1) *Alcuni moderni dividono l' Arabia in un gran numero di piccoli stati indipendenti gli uni dagli altri, che sarebbe lungo il narrare, e troppo difficile il ritenere.*

della vicinanza del mare, e delle rugiade abbondanti che vi cadono la notte. Il territorio in generale non è fertile, se non in certe parti lungo le coste.

• *Quali sono i prodotti e il commercio dell' Arabia?*

L' Arabia è il paese degl' incensi, della mirra, e di ogni sorta di profumi. Produce olive, canne da zucchero, datteri, fichi, aranci, balsami, cassia e caffè di cui il più ricercato è quello della Mecca. Vi si pescano coralli, ostriche da perle, e murici da porpora. Sonvi cavalli pregiatissimi che gli arabi dicono esser discesi da quelli di Salomone, sonvi struzzi, cammelli, soprannomati navigli del deserto.

• *Qual è la popolazione, la Religione, e il carattere degli Arabi?*

La popolazione è da 12 milioni di abitanti. Professano tutti il maomettismo. Vi sono per altro i vahabiti, setta che pretende riformare il maomettismo, occupano il Nedged, e son nemici del resto de' musulmani. Gli arabi sono acuti d' ingegno, temperanti, semplici nelle loro maniere e molto ospitali; ma queste buone qualità sono spesso deturpate dallo studio di vendetta e di rapina.

ARTICOLO IV.

DELLA PERSIA

Dove confina la Persia?

Confina al N. colla Russia asiatica, col mar Caspio e colla Turchia, all' E. coi regni di Kaboul e col Beloutchistan, al S. coll' Oceano indiano e col golfo Persico, e all' O. colla Turchia asiatica. *Tehran* ne è la capitale.

Date qualche cenno particolare sulle città principali?

Le sue principali città sono: *Tehran*, capitale, il cui clima caldo e malsano nell' estate costringe la Corte, e la più parte de' cittadini a lasciarla, per andarsene a luoghi migliori: *Hispahan*, l' antica capitale scaduta dal suo primo splendore; *Tauris*, non lontano dal Caucaso, ove fu un terremoto nel 1724, che fece perire 100,000 persone; *Chiraz* che ha un bel collegio ove insegnansi le scienze coltivate in Oriente; a 12 leghe di questa città vedonsi ancora le rovine di Persepoli: *Casbin*, bella città presso Tehran, *Balfrouch* sul mar Caspio, e *Yesed* nel centro della Persia, ragguardevoli l' una e l' altra per manifatture.

Quali sono le isole della Persia?

Sono *Bahrain*, celebre per la pesca delle perle, ed *Ormus* ora quasi abbandonata, poste amendue nel golfo Persico.

Qual è il Governo della Persia?

È dispotico. Il Sovrano che porta il titolo di Sciah riguarda quel paese e i suoi abitanti come sua proprietà. Sonvi peraltro alcune popolazioni nomadi, impazienti d' ogni giogo, e inclinate alla rapina, fra le quali regnà per lo più l' anarchia.

Qual è il suolo e il clima della Persia?

Il suolo di questo vasto paese è in generale montuoso, e arenoso. Fra i suoi monti avvi l' Elburs più alto del Montblanc. Sonvi assai poche riviere, e meno foreste. La Persia ha tre climi: sul littorale del mar Caspio, che è molto basso, il caldo della state è eccessivo, gli inverni vi sono benigni, ma le stagioni tutte umide. Sù i piani elevati che formano il centro, le stati vi sono caldissime, e gl' inverni rigidissimi. Le rive del golfo Persico provano gli ardori delle Indie.

e Quali sono i prodotti e il commercio della Persia?

La Persia produce fromento, riso, vino, tabacco, canne da zucchero, gelsi, fichi, melagrane, arbicocche, pesche, amandole, pistacchi, prune, frutti che dalla Persia ci vennero in Europa: la canapa, la gallozza, il papavero, onde s'estrae l'oppio, oggetto di gran commercio, la palma ed altri alberi odoriferi. Nelle valli fertili di Sciras, di Ispahan, e di Yezd si raccoglie eccellente vino e il miglior tabacco dell' Asia: il gelso vi nodrisce da sè molti bachi da seta. Le montagne non danno che metalli comuni. Sulla costa del golfo Persico si pescano belle perle. I cavalli persiani sono riputati i più belli d' oriente. Sonvi pecore di coda straordinariamente grossa. Il cammello vi è comune, il lione vi è senza giubba o criniera.

Qual è la religione e la popolazione del regno di Persia?

Si computa a 12 milioni il numero degli abitanti, Professano il maomettismo che gli arabi v' introdussero nel VII. secolo. Sono settatori di Alì e nemici de' Turchi che appartengono alla setta d' Omar. Questi ultimi portano il turbante bianco, o di vari colori, i Persiani lo portano verde. Trovansi ancora in Persia dei guebri o parsis adoratori del fuoco, e del Sole. I Persiani ci vengono rappresentati come i più inciviliti dell' Asia. Essi amano assai la poesia, i romanzi, ed anche le scienze. Sfoggiano nelle loro abitazioni la più sfarzosa pompa del lusso orientale. Nel tesoro reale, oltre immensa copia di verghe d' oro, d' argento, di diamanti, perle ed altre gioje, si ammira il ricchissimo trono del pavone, tolto al gran Mogol.

ARTICOLO V.

DELLA TARTARIA INDIPENDENTE

Quali sono i confini della Tartaria indipendente?

La Tartaria indipendente confina al N. colla Russia asiatica, al S. col regno di Kaboul, all' E. coll' impero Cinese, all'O. col

mar Caspio. *Samarchanda* è la città più rimarchevole.

Come dividesi la Tartaria indipendente?

In cinque parti, e sono: al N. il paese del *Kirgui*, all' E. il *Turkestan*, al S. la *Gran Bucaria*, all' O. la *Turcomania*, e nel centro lo Stato di *Chiva*.

Quali sono le città principali della Tartaria indipendente?

La più importante è *Samarchanda* capitale dell' Impero di Tamerlan nel 1400, ha una celebre università maomettana, e molte fabbriche di carta di seta: da essa vuolsi riconoscere l' invenzione della carta conosciuta verso la metà del secolo VII. Le altre città principali son *Turkestan*, *Bucara* capitale della Bucaria, città molto commerciante: vi si annoverano 360 moschee, e 285 scuole, e *Kiva*, C. dello stato dello stesso nome.

Quale aspetto presenta la Tartaria indipendente?

Immense steppe, ossia pianure deserte occupano una buona metà della Tartaria. La vicinanza di alte montagne sempre coperte di nevi vi rende il caldo tollerabile. Le selve vi sono rare, e le rive de'fiumi vi sono così fertili, che l' erba supera l'altezza d' un uomo. Alcuni cantoni sono riguardati come paradisi terrestri. I due fiumi maggiori sono l' *Amur* ed il *Sir*. Avvi un gran numero di stagni, ed il maggiore di tutti è l' *Aral*, a cui si dà anche il nome di mare delle aquile, le cui acque dolci sono abbondanti di foche e di sturioni.

Qual è la popolazione e il governo della Tartaria indipendente?

Questa vasta regione che non comprende meno di 60000 leghe quadrate di superficie non giunge ad avere cinque milioni di abitanti. I Kirgui o Cosacchi al N. della Tartaria

sono divisi in 3 Orde, o Stati, grande, medio, e piccolo, e sono nomadi, come pure i Turcomanni che abitano all' ovest sul mar Caspio. Questi popoli usano per loro bibita ordinaria il latte delle giumente: i Calmucchi che abitano al levante della Tartaria sono i loro costanti nemici. Gli Usbecchi che abitano al S. sono per la più parte fissi nella loro città, ed han fama di essere i più industriosi de' Tartari. I Bucaresi poi padroni della Bucaria scorrono tutta l' Asia col loro commercio. I popoli della Tartaria indipendente sono governati dai loro *Kani* o Principi, ma que' governi hanno poca autorità, onde le genti vivono libere da ogni grave giogo e seguitano la religione di Maometto.

• *Quali sono le produzioni della Tartaria?*

Produce riso, fromento, piselli, fave, lentichie, canapa, tabacco, cotone, gelsi, e viti, e grande abbondanza di bestiami. Le montagne del sud-est contengono oro, argento mercurio lapislazzuli, il rubino balascio, turchine, ed altre pietre preziose. Le steppe o pianure deserte hanno lupi, volpi, gatti selvatichi, tassi, armellini, pecore selvatiche, asini e cavalli selvatichi, camozze, il bue del Tibet, cammelli, gazzelle ed altri animali. Di oche e di anitre selvatiche tutti son pieni i contorni de' laghi, de' fiumi e ruscelli.

ARTICOLO VI.

DEL REGNO DI KABOUL, E DEL BELOUTCHISTAN

Dove confina il Kaboul?

Confina al N. colla Tartaria indipendente, all' E. coll' Indoustan, al S. col Beloutchistan, all' O. colla Persia. Prende il nome da *Kaboul* che è la città più rimarchevole.

Come si divide il regno di Kaboul?

È diviso dall' Indo in due parti; nella parte oc-

cidentale è l' *Afganistan* e il *Balk*, nella parte orientale si trova il paese dei *Seiks* (1).

Quali sono le città principali della parte occidentale?

Sono *Kaboul*, capitale del Regno, molto commerciante in cavalli; *Kandahar*, forte e antica capitale, di gran passaggio dallo Indoustan in Persia; *Herat*, (2) città molto commerciante posta in una ricca vallata; e *Balk*, l'antica Battra.

Indicate le principali città del paese dei Seiks?

Lahore è la principale dello Stato di Paudiab, *Multan* sull' Idaspe, capitale di una fertile provincia tributaria dei Seiks. *Cachemire* è rinomata per li finissimi tessuti che vi si fabbricano.

Quali sono i confini del Beloutchistan?

Il Beloutchistan confina al N. col Regno di Kaboul, alla soggezione del quale si sottrassero diverse provincie che poi si confederarono tra loro, e formarono lo Stato del Beloutchistan. All' O. confina colla Persia. Kelat è la città principale.

Qual è il governo e la religione del Kaboul e del Beloutchistan?

Nel Caboul l' Afganistan è governato da un Sovrano che ha il titolo di Sciah: vi sono diversi Skaik o Principi nelle altre parti; il Beloutchistan è governato da un Kan, che risiede a Kelat, la sola

---

(1) *Presentemente il regno di Kaboul per le guerre civili, e per le perdite non pare che comprenda più che l'Afganistan, e il Sistan tributario.*

(2) *L' Herat ora forma un nuovo regno detto Khorassan orientale.*

città del Beloutchistan che meriti di essere menzionata. Ambedue poi questi popoli seguitano la religione maomettana, e la più parte sono nomadi.

• *Qual è il clima e la popolazione dell' Afganistan e del Beloutchistan?*

Il clima dell' Afganistan è temperato ne' paesi alti, rigido nelle montagne, e caldo nelle pianure. Le produzioni vi sono varie come il clima. Le pianure fertili e ben coltivate danno due messi all' anno. La popolazione di questo Regno è di dieci milioni di abitanti in circa. Il Beloutchistan poi è coperto di alte montagne che rinchiudono ricche miniere. Una gran parte del paese è deserta e arida. Le valli fertili danno le produzioni dell' Indoustan. La popolazione di questo Stato è di 3 milioni incirca. Ambedue questi Regni hanno scarsezza di fiumi e questi si sperdono nelle sabbie, eccettuandone il maggiore che è l' Indo.

ARTICOLO VII.

DELLE INDIE ORIENTALI

Quali paesi si comprendono sotto il nome d' Indie orientali?

Si comprende la vasta regione posta tra il fiume Indo, il mare, e la China, e che si estende verso il S. nell' Oceano indiano, e ad alcune isole al S. dell' Asia.

Quali sono i confini delle Indie orientali?

Al N. il Tibet, all' E. il mare della China, al S. l' Oceano indiano, all' O. lo stesso Oceano ed il Beloutchistan ed il regno di Kaboul. Si chiamano poi Indie orientali

a differenza delle occidentali, ossia della parte insulare dell' America.

Donde ha ricevuto il nome l' India, e come si divide?

L' India ha ricevuto il suo nome dal fiume Indo, e si divide in due: India di qua dal Gange, e India di là dal Gange: ciascuna poi si suddivide in molti Stati.

§. I.

DELL' INDIA DI QUA DAL GANGE

Come si divide l' India di qua dal Gange, ossia l' Indoustan?

Si divide in quattro parti, e sono l' *India britannica*, la *Confederazione dei Seik* sotto la protezione inglese, i *paesi indipendenti dal Dominio inglese*, e le *Isole*.

Di quante parti si compone l' India britannica?

Di tre presidenze che prendono il nome dalle rispettive capitali, e sono *Calcutta*, *Madras* e *Bombaia*.

Come si dividono gli Stati posti sotto la protezione britannica?

Si dividono in molti piccoli principati,

di cui i Sovrani hanno il nome di *Radiah*: sono in numero di 12, e per la maggior parte sono situati nell' interno dell' Indoustan, mentre le coste son quasi intieramente degli Europei.

Quali sono le città più principali della Presidenza di Calcutta?

Sono *Calcutta* nel paese di Bengala, città moderna, residenza del Vicerè inglese, divisa in due quartieri, l' uno abitato dagl' indigeni, detto città nera, l' altro il quartiere del Governo abitato dagli Europei. Questa città riunisce le comodità della vita inglese col lusso asiatico. Non lungi v' ha la fortezza *William* la più importante delle Indie; *Benares*, centro delle scienze dei Bramani, e luogo di pellegrinaggio talmente sacro agli Indiani, che tutti credonsi obbligati di visitarlo una volta nella lor vita, la città è posta in riva al Gange.

Quali sono le altre città ragguardevoli?

Sono *Delhì*, antica capitale dei Mogolli; *Agra*, residenza antica del Gran Mogol, vi si ammira il palazzo dell' Imperatore uno dei più belli edifizî dell' Asia; *Behar*, *Luskno*, *Dakka*, e *Mourchidabad*.

Quali sono le città ragguardevoli della Presidenza di Madras?

Sono *Madras*, città molto commerciante, ma senza porto. Vi è stabilita una società asiatica che si occupa di ricerche scientifiche in que' paesi; *Seringapatan*, antica capitale degli Stati dei Maratti.

Quali sono le città ragguardevoli della Presidenza di Bombaia?

Sono *Bombaia* nell' isola dello stesso nome, centro del Commercio inglese sulla costa occidentale del-

l' Indoustan. Sonvi 8000 Parsis o Adoratori del fuoco che conservano dì e notte con legna odorifere, *Pouna* antica capitale degli Stati dei Maratti, *Surata*, città con porto molto commerciante, *Hiderobad*, *Tanna* capitale dell' isola Salsetta, *Baroda* e *Nagpour*.

Quali sono i più considerevoli Principati posti sotto la protezione britannica?

Quello di *Mysore*, dove si trova la città di Seringapatan; quel di *Neiam* dove Hiderabab è la capitale; presso a questa sono le celebri miniere di diamanti a Golconda; quel di *Travancore* colla capitale dello stesso nome lungo la costa di Coromandel alla estremità Sud della penisola.

Indicate quali sono gli Stati dell' Indoustan indipendenti dal dominio inglese?

Sono gli stati di *Nepaul* al Nord, di *Sindhia* posto nel centro della penisola, e di *Sindhy* posto all' estremità occidentale dell' Indoustan presso la foce dell' Indo.

Quali isole principali appartengono all' Indoustan?

La principale è *Ceylan* sotto il dominio inglese, famosa per la produzione della cannella: Colombo ne è la capitale. Due arcipelaghi sono verso la costa occidentale: l'uno delle isole *Maldive*, l' altro delle *Laquedive* che sono in tutto presso a dodici mila. Formano insieme un regno di cui il Sovrano risiede a Mahè.

§. II.

DELL' INDIA DI LA DAL GANGE

Come si divide la penisola di là dal Gange?

Oltre una parte del *Bengale* che si estende anche sulla parte orientale del Gange, e che appartiene all' Inghilterra, vi si trova l' *Impero Birmano*, il *regno di Siam*, la *penisola di Malaia*, e l' *Impero di An-nam.*

Date qualche cenno sull' Impero Birmano.

L' Impero Birmano si stende per tutto il corso del fiume Iraouady tra l' Indoustan e Siam: comprende varii paesi, di cui i più noti sono quelli delle coste. Ava è la capitale.

Indicate i varii paesi che compongono l' Impero Birmano?

Sono il *Martaban*, il *Pegou*, e l' *Aracan* posti sulla costa occidentale della penisola, e prendono il nome dalle capitali. Superiormente si trovano gli Stati di *Cassay*, *Cathcar*, e *Louhasan.*

Dov' è situato il regno di Siam?

È posto tra i Birmani e l' impero d' Annam lungo il corso del fiume Meinam; la capitale è Siam.

Date ora qualche notizia della penisola di Malaia?

La Malaia che vien talvolta detta Malacca dal nome della città principale, comprende varii regni di poca considerazione. All'estremità S. è lo stretto detto di Simapoura, che serve di passaggio tra il golfo del Bengala, e il mare della China.

Dov' è situato l'impero d'An-nam?

È posto nella parte orientale della penisola di là dal Gange verso il mar della China. La Capitale è Huè.

Quali sono le parti che lo compongono?

Sono i regni di *Cambogia* di cui è capitale la città dello stesso nome, e i regni di *Tsiampa*, *Cocincina*, e *Tunkin*.

Date qualche notizia più particolarizzata sullo Impero di Anam?

Nella Cambogia, oltre la capitale posta sul fiume Huè si trova anche Saigon. Loyes è capitale del Tsiampa; Kehoa della Cochinchina, Ketcho del Tonchino.

Quali sono le isole che appartengono a questa parte dell' Asia?

Altre volte si comprendevano in questa le grandi isole di *Sumatra*, *Iava*, *Borneo*, e le *Isole Filippine*; ora sono considerate come parte dell' Oceania.

Qual è l' aspetto e il clima delle Indie?

L' aspetto delle Indie offre la più aggradevole e grande

varietà di pianure nell' interno, di valli, e di montagne verso il N. e l' E. e il S. Da coteste montagne discende un gran numero di fiumi che fecondano le pianure e van soggetti a inondazioni periodiche. Le pioggie pur periodiche, ed il gran calore danno alla vegetazione un vigore straordinario. L' Indie sono attraversate dal N. al S. dalla catena dei monti Gati, la cui elevazione produce simultaneamente due stagioni opposte nel Malabar, e nel Coromandel arrestando i soffi dell' aura ed i vapori. Così quando è inverno a Mahè è estate a Pondichery, e vicendevolmente. La state vi dura nove mesi, e l' inverno, che occupa il resto dell' anno, non consiste che in pioggie continue.

* *Quali sono le produzioni dell' India?*

L' India produce una maravigliosa varietà di vegetali: Il riso, la meliga, la banana, che formano il principal nutrimento degl' Indiani, vi abbondano. Vi si fanno due raccolte all' anno specialmente di riso. L' India fornisce l' indaco, l' oppio il più apprezzato, il cotone il più fino, e la seta più bella; tutte le specie di palme che portano frutti, il papiro, la cannella. Il fico d' India o banano vi cresce gigantesco. Tra i minerali sono famosi i diamanti di Visapur, e di Golconda, i topazzi, ed i zaffiri orientali. Sulle coste, specialmente presso l' Isola Ceylan, si pescano bellissime perle, di cui si fa gran commercio. Le mussoline, i scialli, e le altre stoffe dell' India sono superiori ai tessuti della medesima specie degli altri paesi. Vi si fa pure gran commercio di bosco prezioso sia pel color sia per l' odore, come il teck, il bosco di ferro, il bosco di rosa, la palma il sandal, l' aloè. Sonvi ricche miniere. Alcuni fiumi volgono arene in cui si trovano pagliette d' oro. L' India poi è la parte dove più si vedono animali e uccelli di tutte le specie e in più gran quantità; locchè si può anche attribuire alle credenze religiose degli abitanti che non gli uccidono, ma li venerano. Vi si vedono gli elefanti, le tigri reali, i rinoceronti, i lioni, i boa, i cocodrilli ed altri serpenti nocivi. Il commercio dell' India coll' estero si fa poi quasi tutto dagli Inglesi.

* *Quali sono le credenze religiose degl' Indiani?*

Quei popoli seguono la religione di Brahma: credono alla metempsicosi e alla predestinazione. Usano per conseguenza un delicato rispetto a tutti gli animali, e si astengono di mangiarne le carni, e si sottomettono a rassegnar-

si senza mormorare a qualunque accidente possa loro accadere. La vacca è presso loro un animale sacro.

* *Qual è il carattere degli Indiani, e quali le loro classi?*

Gli Indiani sono in certo modo condannti all' immutabilità, e tengono alla conservazione delle loro usanze come a quella della loro propria vita; per conseguenza non sono più innanzi nelle arti e nelle scienze di quel che lo fossero due mill' anni fa. Essi sono divisi in caste o classi nelle quali debbono rimanere per tutta la loro vita. Queste caste sono quattro principali. La prima è quella dei Brahmi o Sacerdoti, la seconda quella dei guerrieri, la terza quella degli agricoltori, la quarta quella degli artigiani. Queste caste non possono nè mangiare nè collegarsi o unirsi insieme. Dopo queste classi vengono i Parias, classe abietta che è in disprezzo di tutti gli Indiani. Le femmine delle due prime caste s' immolano sopra la tomba dei loro mariti.

* *Quale e quanta è la popolazione degli Indiani?*

La popolazione delle Indie si valuta a 155 milioni di abitanti: 134 di qua dal Gange, e 21 di là dal Gange. Gli Indiani che professano il brahmismo sono in numero di 110 milioni. Frammezzo a questi si osservano i Rageputi che appartengono alla seconda casta, ed i Mahratti che appartengono in generale alla terza, e che hanno avuto una breve, ma brillante epoca di gloria. Il resto della popolazione è composto di differenti popoli, fra i quali si notano i Seiks in numero di 4 milioni, setta guerriera, che si è fatta una religione composta di budismo e di maomettismo, i Giudei neri e bianchi, i Portoghesi neri ed in numero di 2,500,000. Si annoverano nell'Indoustan 18 milioni di maomettani, e 1,500,000 cristiani. Al di là del Gange i Birmani che occupano il paese chiamato dagli antichi Chersoneso d'oro, i Siamesi, ed i Cochinchinesi sono i più inciviliti de' popoli che abitano quella vasta penisola. I primi sono i soli che si astengono dalla poligamia. Tutti questi popoli professano il budismo ad eccezione dei Malesi abitanti della penisola Malacca che sono maomettani. Quei popoli hanno in grande venerazione l' elefante bianco perchè credono che rinchiuda l' anima del sovrano defunto.

ARTICOLO VIII.

DELL' IMPERO CHINESE

Quali sono i confini dell' Impero Chinese?

L' impero Chinese confina al N. colla Russia asiatica, all' E. coll' Oceano, al S. con lo stesso, e colle Indie orientali, all' O. colla Tartaria.

Quali Stati comprende l' Impero Chinese?

Questo impero che comprendeva altre volte la sola China, e la penisola di Corea è oggidì notabilmente esteso al N. dove abbraccia la Tartaria chinese, e all' O. coll' aggregazione del Tibet e del paese dei Kalmucchi.

Date qualche cenno generale sulla China propriamente detta?

La China, paese popolatissimo, comprende circa 4000 città cinte di mura, e innumerabili borgate e villaggi; ma quasi non bastasse la terra a contenere tanta moltitudine, moltissima gente abita nelle barche, delle quali sono coperti i canali ed i fiumi. Le abitazioni per lo più hanno un piano solo, e quindi le città sono d' un' enorme estensione.

Quali sono le città principali della China?

Peking è la capitale di tutto l' impero : *Nankino* era l' antica capitale : *Canton* è il solo porto aperto al traffico degli Europei.

Quali sono le isole principali della China?

La principale è l' isola *Formosa*, vengono appresso quelle d' *Heinan* e di *Samian* situata sulla costa meridionale e celebre perchè ivi terminò la sua vita S. Francesco Saverio apostolo delle Indie.

Dan qualche notizia particolarizzata su Peking e Nankin.

Pekin, vastissima capitale di tutto l' Impero, è cinta d' una muraglia immensa di mattoni, alta 40 piedi, e larga 20 : dicesi che rinchiuda 2 milioni di abitanti. *Nankin* sul Kiang, già capitale, è stimata l' Atene della China ; da lei fu denominato un tessuto di cotone giallo e molto noto : avvi una torre che ha 9 piani, rivestita di porcellana, e sormontata d' un gran piumacchio che dicesi d' oro massiccio.

Quali sono le altre città più ragguardevoli della China?

Sono *Canton*, la sola città della Cina dove i mercatanti Europei sieno ammessi oggidì. Essi vi hanno un quartiere particolare : è per questa città che i Chinesi esportano una considerabile quantità di thè; *Macao* è stabilimento Portoghese nel golfo di Canton.

Come si divide la Tartaria Chinese?

La Tartaria soggetta alla China, dalla quale è separata da una lunghissima muraglia, si divide in tre

nazioni principali; i *Tartari Mautchon*, i *Daour*, ed i *Mogoli*. Il paese abitato da questi ultimi che sono tributarii della China è vastissimo, ma in gran parte deserto.

Date qualche cenno sulla Kalmoukia?

Anche la regione abitata da' Kalmucchi è poco conosciuta dai viaggiatori. Una porzione è deserta: comprende questa anche la piccola Bucharia, ed è tributaria della China.

Dove è situato il Tibet?

Il Tibet è posto al S. della Kalmoukia, e al N. dell' Indoustan: si divide in grande e in piccolo Tibet; questo è all' O. del grande, di cui Lassa è la città più ragguardevole.

Qual è il governo della China?

Il governo è monarchico ereditario, ma senza ordine di primogenitura. Il potere supremo risiede nell' Imperatore chiamato il figlio del Cielo; ma a norma delle leggi è obbligato a scegliere i suoi ufficiali dal Corpo de' letterati detti Mandarini. Il governo del Tibet dipende dal Gran Lama capo della Religione.

* *Date qualche cenno sulla popolazione della China?*

La China è il paese del mondo il più popolato: dicesi che abbia 170 milioni e secondo altri 333 milioni d' abitanti; epperciò quando la raccolta è infelice è incredibile quanto colà si soffra dalla fame.

* *Qual è l'aspetto e il clima della China?*

Quest' impero, il più esteso che siavi dopo quello di Russia, presenta nel suo complesso grandi pianure più o meno fertili, intersecate da fiumi e da canali, e da laghi, ed un immenso altipiano elevato fra numerose ed altissime montagne. Una gran parte di cotesto altipiano è occupata da un vasto deserto sabbioso, chiamato il deserto di Cobi. Nella China propria non avvi terreno che non sia coltivato, e per onorare l' agricoltura, che vi è al più alto grado di perfezione, ogni anno l' Imperatore conduce egli stes-

so dei solchi in un campo presso la sua Capitale: la terra produce due abbondanti raccolte all'anno. L'aria generalmente vi è rinfrescata dagli altissimi monti dell'Occidente e del Nord, e dall'Oceano all'E. e al S. Del resto questo paese per la sua vasta estensione offre una grande varietà di climi.

* *Quali sono le principali produzioni della Cina?*

La Cina produce piante sue proprie, e sono quelle della cera, del sevo, della canfora, del bambù (specie di canna che serve a molti usi), e finalmente quella del thè, le cui foglie sono l'oggetto di un grandissimo commercio coll'Europa, e se ne esportano circa 25 milioni di libbre ogni anno. Produce pure quel paese il cotone giallo con cui si fabbrica il nanckin, l'aloè, la lacca con cui si fa una bella vernice rossa o gialla, e tutti i vegetali dell'Europa. Immensa è la quantità della seta che si raccoglie e si lavora nella China. Sonvi pure miniere abbondanti d'oro, d'argento, e di altri metalli, e gemme e pietre preziose. Per essere il paese cotanto coltivato, e con poche selve, è assai diminuito il numero degli animali selvaggi proprî dell'Asia.

* *Qual è l'industria e il commercio della China?*

L'industria della China è maravigliosa in tutti i lavori che servono al comodo della vita. I loro mobili e le loro case sogliono essere pulitissime, e abbellite con vernici stupende. La porcellana chinese, l'inchiostro, la carta di seta, le tappezzerie di carta e di seta con vaghissimi colori danno un'idea favorevole delle loro manifatture. L'industria de' Tibetani s'esercita principalmente nel fabbricare scialli, e stoffe di lana. Il traffico interno agevolato da un gran numero di canali è pei chinesi importante più di quello coll'estero che è fatto dai forestieri, essendo proibito ai nativi di uscire dalla China. In alcune città di frontiera, come a Kiatka verso la Siberia si fa un grande cambiar di merci co' Russi, i quali vi recano grande quantità di pelliccie, ed altre mercanzie. Nella Cina il denaro consiste in pezzi d'oro e d'argento di vario peso che portano infilzati. A dare un'idea del commercio chinese, basti il dire che nel 1826 fu venduto del thè per 50 milioni, dell'oppio per 40, e di nidi d'uccelli che fanno un piatto delicato per 5 milioni.

* *Qual è il carattere e il costume de' Chinesi?*

I Chinesi portano la testa sempre coperta e rasa, ad eccezione d'un ciuffo sulla sommità. Hanno gli occhi piuttosto piccoli, e il colore olivastro. Nel loro esterno sono gra-

vi, modesti, ed assai cerimoniosi, attentissimi all'etichetta delle visite che non si fanno mai senza regali. Portano ampie vesti talari, e frequentemente di seta. Nel loro tratto sono assai lenti e operano con molta gravità e considerazione. Si loda ne' chinesi l'attaccamento alle antiche usanze, il rispetto ai loro maggiori, ed antenati, alle immagini dei quali rendono una specie di culto. Ma ben loro si rimprovera la mancanza di probità, lo snaturato costume di esporre i loro figli, l'indolenza nelle classi elevate, e il sucidume nell' infima plebe. È notissimo il loro orgoglio per cui riguardansi come la prima nazione del mondo, e la più avveduta, e danno alla China il titolo d' Impero celeste, di centro, e di fiore del mondo.

• *Dite alcuna cosa intorno le scienze della China?*

Non si può negare esservi argomenti comprovanti che colà, assai prima che in Europa, si concesse l'uso della bussola, la polvere da schioppo, la carta e la stampa, e che la China sia stato Impero incivilito prima di ogni altro; ma deesi pur dire che le scienze e le arti vi sembrano stazionarie, e sono oggidì quasi quali erano due mila anni fa. Checchè siasi detto del loro sapere in astronomia, i Gesuiti la trovarono sì difettosa, che fecero adottare ai Chinesi stessi le astronomiche dottrine dell' Europa, nelle quali trovano per anco difficoltà sì grandi, che han d' uopo tuttora di missionari europei per fare il loro Calendario regolato sul moto della luna, lavoro di sommo rilievo in quell'impero. Nel dipinger essi ignorano ancora le leggi della prospettiva. Sono poi espertissimi in giuochi di destrezza, ed in fare maravigliosi fuochi d' artifizio. La lingua chinese è forse la più difficile che vi sia, perchè la stessa parola con qualche piccola variazione nel suono cambia intieramente di significato, ed inoltre nello scrivere non fanno uso di alfabeto, ma ogni voce è scritta col proprio carattere, e forma, e di tali caratteri se ne contano sino ad 80 mila. La lingua chinese parlata è composta di monosillabi. I mandarini, ossia letterati, formano una specie di aristocrazia. Per essere annoverato tra essi bisogna subire una rigorosa serie d' esami per via di scritti anonimi, del cui merito diversi periti portano giudizio imparziale, come si usa nelle accademie europee per le opere di concorso. Il Mandarino è titolo anche di nobiltà, ma non ereditaria. L' Imperatore pubblica i suoi ordini per mezzo di una gazzetta che si sparge per tutto l' Impero. La saviezza delle leggi chinesi può definirsi in due parole, buoni regolamenti di polizia, buoni discorsi di morale.

* *Qual è la religione della China?*

Tre sono le religioni più diffuse nell' Impero: la prima e quella di Confuccio, famosissimo filosofo; ed è la religione professata dall' Imperatore, dalla sua famiglia e dai letterati: la seconda, che è la più antica, è quella dei Maghi; la terza è il Budismo; il cui capo risiede nel Tibet. (Vedi cap. dell' Asia.)

* *Qual è la particolarità più notevole della China?*

È la gran muraglia che separa quell' Imperio dalla Tartaria che si estende per 900 leghe, ossia 2700 miglia e conta 45 mila torri con ponti stupendi attraverso dei più gran fiumi. È pure strana assai l' usanza dei Chinesi che fanno consistere la principale bellezza delle donne nella piccolezza de' loro piedi, onde fin dalla tenera infanzia loro serrano i piedi fortemente con adatti strumenti, sicchè le Chinesi non possono camminare. Appo loro le unghie lunghe, e la prosperità e grassezza della persona è segno d' opulenza e di spirito.

ARTICOLO IX.

DELL' IMPERO DEL GIAPPONE

Dove si trova l' impero del Giappone?

Quest' impero formato da quattro isole principali è posto all' E. della China.

Quali sono le città più ragguardevoli?

Yedo capitale dell' Impero è posta nell' isola più estesa nominata *Niphon*; *Miyako* o *Meaco* già capitale, *Nangasaki* posta nell' isola di Kiusin, *Oasaka*, e *Matsmai*.

Date qualche cenno più particolarizzato su queste città?

Yedo capitale dell' Impero è la residenza del So-

vrano temporale: le sue case essendo fatte di bambu con poco muro nel 1773 restarono nella massima parte preda delle fiamme: Miyaco, già capitale, ora residenza del Sovrano spirituale, è la prima Università del Giappone con molti Tempî, fra i quali primeggiano quello di Fokozi e di Crauvon, in quest' ultimo al dir de' Giapponesi vi sono 333,333 Idoli! Rarità di Meaco é la campana, la più grande del mondo, che pesa 2,040,000 libbre olandesi, alta piedi 17½: Nangasaki il solo porto che sia aperto agli stranieri.

Qual è il governo del Giappone?

Il governo è monarchico assoluto; ma sonvi due Imperatori, il Daïri che esercita solo l'autorità spirituale, e il Koubo che ha il poter temporale. Si divide in Principati, i cui capi sono vassalli dell' Imperatore, e sono in numero di 60.

Date qualche cenno sulla popolazione del Giappone?

La popolazione si crede ascendere a 30 milioni di abitanti, alcuni moderni la determinano a 25 milioni.

Qual è il clima e le principali produzioni del Giappone?

Questo paese scoperto nel 1542 dai Portoghesi è circondato da un mare procellosissimo, ed ha un suolo vulcanico, perciò soggetto a frequenti terremoti. Riguardo al clima vi si provano le vicende di un freddo intensissimo, e d' un caldo eccessivo. La terra è piuttosto arida, e dee la sua fertilità all' industria degli abitanti. I prodotti del Giappone somigliano a quelli della Cina. L' oro vi abbonda dappertutto, ma perchè non iscemi di prezzo è vietato lo scavarlo oltre una data profondità.

Quali sono i prodotti d' industria del Giappone?

Sono le stoffe in argento e seta, di cui avvi diverse manifatture in Miyako e Yedo, mobili verniciati, la porcellana ancor più stimata di quella della China, e gli specchi di acciaio. Gli Olandesi sono i soli ammessi a trafficare nel porto di Nangasaki, ma a condizioni disonorevoli per un cristiano. I nativi fanno molto commercio colla penisola della Corea.

* *Qual è il carattere e la religione dei Giapponesi?*

I Giapponesi in generale sono d' indole generosa, sensitiva all' onore, dotati d' ottimo giudizio e gusto, di struttura robusta e di statura mediocre. La loro tinta giallastra tira anche al bruno hanno gli occhi non tendenti al rotondo come quelli degli altri popoli, ma lunghi, piccoli, ed infossati, e le sopracciglie alquanto più in alto. In quanto alla religione i Giapponesi sono idolatri, divisi in varie sette. Tutti onorano Haca e Amida come Idoli principali, alcuni seguono la dottrina di Confucio, altri il Budismo, ed altri adorano il Sole. Il monte Iesan da loro è tenuto per sacro e dicesi esservi 3 mila Tempietti o Pagode. I religiosi di colà chiamansi Bonzi e sono numerosissimi. Vivono talora in conventi, e quàntunque viziosissimi, pure sono venerati da quella cieca gentilità. La Religione Cristiana predicatavi da S. Francesco Saverio e da altri vi fece meravigliosi progressi; e venne estirpata dalla violenza di una delle più atroci persecuzioni che si leggano nelle Storie della Chiesa.

* *Quali sono le arti e le scienze del Giappone?*

La civiltà nel Giappone è stazionaria non meno che nella China: ma un carattere più maschio, ed un più alto sentimento di politica accosta più il giapponese agli europei, e dà speranza di miglioramento. A ciò dovrà pure contribuire la loro lingua e scrittura, avendo essi un alfabeto corrispondente ai suoni delle parole, e non già come i Cinesi i caratteri rappresentanti gl' interi vocaboli. Del resto in alcune arti i Giapponesi sono eccellenti. Essi ebbero monete e stemmi di famiglie incisi fino da 600 anni prima dell' era nostra. In nessun luogo si lavora meglio il rame e il ferro, e questo spezialmente nelle armi da taglio. Fanno da sè quanto può servire agli agi della vita e al lusso. La poesia vi è in onore, e ne' loro pubblici divertimenti hanno spettacoli drammatici, i quali diconsi non inferiori a quelli delle nazioni incivilite.

ARTICOLO X.

DEGLI STABILIMENTI EUROPEI NELL' ASIA

Quali stabilimenti ha il Portogallo nell' Asia?

Il Portogallo ha perduto diversi dominii nell' Asia, ma ritiene ancora *Goa* p., già capitale dell' In-

dia, e l'*isola di Din*. Sulle coste della China poi non lungi da Canton ha *Macao*, porto molto frequentato, e fortezza.

Quali stabilimenti vi ha la Francia?

La Francia possiede *Pondichery* e *Karikal* nel Coromandel, *Mahè* nel Malabar, e *Chandernagor* non lungi da Calcutta, *Yanaon* sulla costa di Orissa.

Quali stabilimenti vi ha la Danimarca?

Possiede *Tranquebar* con *Dansburg* fortezza sulle coste di Coromandel, e *Serampour* presso a Calcutta.

Quali sono i possedimenti che vi ha l' Olanda?

L' Olanda possiede *Scinsura* nel Bengala presso Calcutta, *Taggernaut* e *Palciola* sulla costa d' Orissa, *Paliacate Sadras*, e *Portonovo* su quella di Coromandel, e *Tutukurin* nel Maduri; *Malacca* nella penisola di questo nome, *Trinquemala* nell' isola di Ceylan, *Battavia* nell' isola di Giava, *Macassar* in quella di Celebes, *Palimban* in quella di Sumatra, le *Isole di Ambrino* ed altre minori.

Non ha stabilimenti in Asia anche la Spagna?

Gli stabilimenti della Spagna consistono in varie isole che i moderni geografi assegnano alla quinta parte del mondo, ossia Oceania. Se ne parlerà a suo luogo.

ARTICOLO XI.

DELL' ASIA ANTICA

* *Date qualche cenno sulle parti dell' Asia conosciute dagli antichi e sulla loro divisione?*

Gli antichi conobbero la parte occidentale, e la meridionale dell' Asia sino oltre il Gange verso la parte che forma ora l' impero Birmano; quanto forma l' impero Chinese e la Russia asiatica orientale era loro sconosciuto.

* *Quali popoli abitavano la parte dell' Asia conosciuta dagli antichi ?*

Gli Sciti abitavano al N del mar Caspio : gli Ircani al S. E. del medesimo. Al S. della Ircania erano i Parti , il restante della Tartaria indipendente era abitata al S. dai Bottriani , e al N. dai Sogdiani.

L' Asia minore era propriamente conosciuta sotto il nome d' Asia , e comprendeva verso il mar Nero la Bitinia , la Paflagonia, il Ponto , e la Colchide ; verso il Mediterraneo la Frigia e la Lidia all' O. al S. la Caria , la Panfilia e la Cilicia , nel mezzo la Cappadocia.

Fra il mar Nero ed il Caspio s' estendeva l' Armenia. Questa era divisa dalla Siria per mezzo della Mesopotamia posta fra il Tigri e l' Eufrate. Al N. dell' Armenia verso il Caucaso l' Iberia e l' Albania.

Tra la Mesopotamia e il mar Caspio era l' impero degli Assiri : all' E. di questo la Media , al S. E. della Media era la Persia.

Verso le sorgenti dell' Indo e del Gange abitavano i popoli Seri dell' India Serica , dai quali vennero in Europa le prime Sete , che da quelli presero il loro nome latino.

L' Isola di Ceylan era conosciuta sotto il nome di Taprobana.

All' estremità S. E. dell' imperio Birmano , dove terminavano le regioni conosciute , collocavano gli antichi la città di Thinae.

CAPO III.

DELL' AFFRICA

Dov' è posta l' Affrica , e quali sono i suoi confini ?

Il continente dell' Affrica , che forma una vasta penisola di figura quasi triangolare , è tagliato in due parti dall' Equatore , ed è situato al S. dell' Europa di là del Mediterraneo , e congiunto all' Asia coll' istmo

di Suez. Confina al N. col mediterraneo, al S. coll' Oceano meridionale, all' O. coll' Oceano atlantico, all' E. coll' Istmo di Suez e col mar Rosso, e mar delle Indie che lo separano dall' Asia.

Com' è diviso da' Geografi il continente dell' Affrica?

Si può dividere in tre grandi parti. La parte del Nord che contiene l' *Egitto* all'E., la *Barberìa* o *Maghreb* all' O., il *Sahara* al S. della Barberìa: la parte di mezzo che contiene dall' O. all' E. la *Senegambia*, la *Nigrizia*, la *Nubia*, l'*Abissinia*; e la parte meridionale che comprende la *Guinea* all' O., la *Cafreria* all' E. separate da vaste regioni deserte o sconosciute, e al S. il governo di *Buona-Speranza*.

Quali sono le isole principali d' Affrica nell' Oceano Indiano?

Sono l' isola di *Madagascar* la più grande dell' Affrica, l' isola di *Borbone* che è de' francesi, capitale s. Denis, l' isola di *Maurizio* anticamente detta isola di Francia, e quella di *Rodriguez* che sono degli Inglesi, e l' isola di *Socotora* celebre per l' Aloè.

Quali sono le altre isole dell' Affrica nell' Atlantico?

Sono le *Azore*, *Madera*, le *Canarie*,

quelle di *Capo verde*, *s. Elena* e quella dell' *Ascensione* ambedue degli Inglesi.

Quali sono i fiumi principali dell' Affrica?

Sono il *Nilo* che divide l' Egitto in due parti e si getta nel mediterraneo, il *Guin* o *Niger* nella Nigrizia e si scarica in un lago, il *Senegal* e la *Gambia* nella Senegambia il *Congo* o *Zairo* nella Guinea, i quali sboccano nell' Oceano Atlantico, *il Zambeso* nella Cafreria, che mette foce nell' Oceano Indiano.

Quali sono i capi principali dell' Affrica?

Sono *Capo Bon* al N. *Capo verde* nel Senegal, *Capo di Buona Speranza* al S., e *Capo di Guardafui* all' E., e *Capo delle palme* sulla costa di Guinea.

Quali sono le catene di monti principali dell' Affrica?

Sono l' *Atlante* che s' estende dall' Oceano Atlantico sino al golfo di Sidra, nel centro i monti *Kong* verso l' O., e i monti della *Luna* verso l' E. I monti *Lupata* nella Cafreria detti Spina del mondo, sempre coperti di neve. I monti *Amahara* che sorpassano l' altezza delle alpi, nell' Abissinia, e la montagna de' *Leoni* che separa la Guinea dalla Nigrizia.

Qual è il governo dell' Affrica?

Si può dire che negli Stati Affricani si trova ogni forma di governo, e che in quasi tutti quei governi è sconosciuta la forza morale: ma l' unica legge in uso è la viva forza del più potente. I Sovrani

colà sono despoti crudeli, che dispongono a capriccio delle vite dei sudditi.

Quante razze d' uomini si trovano in Affrica?

Vi si distinguono quattro principali razze di uomini, e sono i *Mori* sparsi nella Barberìa, i *Negri* che occupano tutto il centro e la costa occidentale sino al capo negro, i *Cafri* meglio fatti, e più grandi dei negri, industriosi e celebri cacciatori, e gli *Ottentoti* che hanno le gote molto prominenti, ed il mento a punta, occupano il rimanente dell' Affrica.

Quali religioni sono nell' Affrica?

Il Maomettismo domina nella Barbaria, nell' Egitto e nella Nubia. I Negri seguitano il Feticismo, e adorano creature animate ed inanimate. Gli Ottentoti ed i Cafri non hanno che nozioni imperfette di religione o divinità; i Copti e gli Abissinii sono cristiani, benchè questi ultimi mescolino al Cristianesimo pratiche del Giudaismo.

* *Qual è il clima dell' Affrica?*

L' Affrica è la meno cognita delle quattro parti della Terra, poichè appena una cinquantesima parte ne è stata esplorata. Essa è pure la più calda, poichè tre quarti trovansi nella Zona torrida. In alcune regioni le pioggie annuali, i venti del mare, e le montagne temperano gli ardori eccessivi. Le coste della Senegambia, della Guinea e di Sangnebar sono basse e malsane. La più gran parte dell' Affrica non ha che due stagioni, l' una secca e l' altra piovosa.

* *Quale aspetto presenta l' Affrica?*

Una gran parte della sua superficie è coperta d' immensi e aridi deserti, in mezzo de' quali trovansi talvolta terreni fertili irrigati da fiumi o rivi, e si chiamano Oasi; sono come isole in mezzo ad un oceano di sabbia. Nel gran deserto di Sahara si fanno talvolta cento leghe senza trovar acqua. Quando la sabbia è sollevata dal vento rassembra ai flutti del mare, e involge e seppellisce sotto di sè le carovane. Lungo i fiumi e in tutti i luoghi umidi la vegetazione sfoggia un vigore ed una magnificenza straordinaria.

• *Quali sono le produzioni vegetali e minerali dell'Affrica?*

L' Affrica verso le coste abbonda di cereali e di frutti, ma sovente restano interamente distrutti dalle locuste, che sono un vero ed antico flagello dell' Affrica. Alcune contrade producono dell' indaco, del pepe, cotone, canapa, riso e zucchero. Le vigne al Capo di Buona Speranza danno l' eccellente vino di Costanza. Le piante vi crescono a smisurata altezza. Il boabab è il gigante degli alberi conosciuti: notabile pure è la pianta del chis che produce il butirro vegetale. I datteri, i tamarindi, i cocchi, i fichi vi abbondano. In metalli preziosi l' Affrica è forse la più ricca delle altre parti: la quantità di arene d' oro o polvere che vi si trova annunzia l' esistenza di ricche miniere. Sonvi pietre preziose, ametisti, sardoniche, onici e diversi marmi assai pregiati.

• *Quali sono i principali animali dell' Affrica?*

Nelle regioni atlantiche si trovano bellissimi cavalli ed elefanti per altro inferiori a quelli dell' Asia. Sono assai frequenti i leoni, i leopardi, le zebre, le giraffe, tigri, pantere, iene, buffali, rinoceronti, gazelle, avvi molte specie di scimie; fra i quadrupedi domestici vi si nota il cammello e il dromedario che sopportano facilmente la fame e la sete, e fanno 20 e 30 leghe al giorno. Fra gli animali anfibi l' ippopotamo e il cocodrillo che è di enorme grandezza sulle sponde del Nilo, del Niger e del Senegal. Tra gli uccelli primeggiano lo struzzo, uccello proprio dell' Affrica, l'aquila, la grue, il pappagallo; fra i rettili sonvi enormi serpenti, e fra gli altri il boa. Avvi poi una indicibil quantità d' insetti nocivi che infestano quella parte del mondo. Sciami di locuste spaziano a nubi nell'altipiano dell' Affrica, e servono pure di cibo ad intere Tribù.

• *In che stato trovasi l' industria nell' Affrica?*

Gli affricani non sono sì privi d' industria, come da alcuni si crede. Gli Ovas, popolo del Madagascar sanno lavorare benissimo i metalli: gli abitanti dell' Egitto, della Barbaria, di Borun ed altri paesi fanno assai bene le stoffe, e conciano pelli: i marocchini trassero il nome da Marocco. Sono stimati in tutta l' Affrica i lavori in oro e argento di Tombutu: in Haussa si fabbricano fucili, s' incidono pietre dure, e se ne fanno vezzi e belli ornamenti. L' Affrica manda all' estero molto avorio, penne di struzzo, datteri, grani, ambra grigia, antimonio, il cilestro di vi-

triolo, gomma, pepe, indaco, zucchero, cotone, ebano, legno di sandal, mirra, pelli di tigre, oro ecc.

Qual è il numero, e lo stato di civiltà degli Affricani?

Il numero degli abitanti dell' Affrica si crede essere di 60 a 70 milioni, di nazioni, e fattezze molto diversi. Non ostante che alcuni popoli fossero una volta assai inciviliti, come gli Egiziani ed i Cartaginesi, si può dire che tranne qualche colonia di negri liberi colà fondata recentemente, e diversi stabilimenti europei, l' Affrica, sia in uno stato di barbarie compassionevole. Alcuni popoli vi sembrano persino ignari delle leggi di natura non che delle arti e delle scienze. In fatti vi si trovano, oltre i corsari, degli antropofagi in diverse parti. Nella Nigrizia si usa sacrificare molti schiavi sulle tombe dei Re. I Madacassi annegano spietatamente i bambini storpi. Nella Guinea ogni possidente dee fare in vita sua qualche sacrifizio umano; e in altri luoghi si vedono altre simili abbominazioni che fanno fremere l'umanità. In Benin avvi un grande pozzo che serve di sepoltura ai Re; e dopo che il cadavere del Re vi si è gettato i suoi favoriti e domestici vi si precipitano anch' essi, ed i cortigiani del nuovo Re afferrano quanti possono degli abitanti per tre giorni, e gli gettano nello stesso pozzo.

Non sarebbe poi impossibile che un giorno si discoprissero nell' interno dell' Affrica e nel centro nuove popolazioni, e altipiani, e valli feconde come quelle del Cachemire e di Quito.

ARTICOLO I.

DELL' EGITTO

Quali sono i confini dell' Egitto?

L' Egitto confina al N. col mediterraneo, all' E. coll' Asia e col mar Rosso, al S. colla Nubia, all' O. coi deserti di Barca e di Libia.

Com' è diviso l' Egitto?

In tre parti, e sono il *Said* o alto E-

gitto al S. che ha per capitale Girgè; la *parte del mezzo* che ha per capitale il Cairo, e il *basso Egitto* ossia Delta al N. che ha per capitale Alessandria.

Qual è il governo dell' Egitto?

Fino a questi ultimi tempi l' Egitto dipendeva dalla Porta Ottomana, ed era governato da un Bassà nominato dal Sultano; ma da pochi anni il Bascià Moamed-Alì opera da indipendente, e Sovrano assoluto dell' Egitto.

Quali sono le città più insigni dell' Egitto?

Il *Gran Cairo* capitale di tutto il Regno, situata vicino al Nilo, ed al luogo ove fu Memfi, centro d' un gran commercio, ha diverse ricche e magnifiche moschee, arsenale, scuola di medicina, di matematica, e diverse stamperie. Vi si osserva il pozzo di Giuseppe alto 360 piedi: *Alessandria* fondata da Alessandro il Grande 332 anni prima di G. C. che fu la capitale d' Egitto sotto i Re Ptolomei, e sotto i Romani. Le rovine attestano ancora la sua antica grandezaa. Ivi si ammira l' obelisco di Cleopatra, e la colonna di Pompeo. La città ha due porti.

Quali sono le altre città più notevoli?

Damieta e *Rosetta* poste alle foci dei due rami principali del Nilo; *Denderah* è notabile per un Tempio il più magnifico che resti degli antichi, al soffitto del quale era il famoso zodiaco che fu trasportato a Parigi nel 1821. *Luxor* per le rovine di Tebe, *Af-Iuan* per l' amena sua situazione, *Esnè* per le vicine cateratte del Nilo, *Abou-Kir* celebre per la vittoria dell' Ammiraglio Nelson sulla flotta francese nel 1798, e per la vittoria di Bonaparte sopra i Turchi nel 1799.

Quali sono i più famosi monumenti dell' Egitto?

Sono le piramidi presso al Cairo a Ghisch, la più alta

delle quali ha 408 piedi d'altezza perpendicolare, riputata una delle sette meraviglie del mondo, immense moli costrutte per servir di sepolcro e monumento ai Re di Egitto: la grande Catacomba nominata pozzo delle mummie, ove si trovano corpi mirabilmente conservati, che non hanno meno di 3 mila anni: al S di Denderan le rovine della famosa Tebe dalle cento porte: le grotte della Tebaide della Nitria, ove si ritiravano gli anacoreti al principio della nostra era, e tanti cristiani in tempo di persecuzione; le cataratte che forma il Nilo nel suo entrare in Egitto presso l'antica Siene ora detta Assouan. Vi si osserva pure al N. O. del Cairo la Vallea dei laghi nel una specie d'alcali naturale sostanza che serve alla fabbrica dei vetri e del sapone.

* *Qual è l'aspetto dell'Egitto e la cagione della sua fertilità?*

L'Egitto non è che una stretta e lunga vallea innaffiata dal Nilo, e rinchiusa tra due catene di montagne e d'aridi deserti, ove si vede tratto tratto qualche oasi. In codesto paese non piove mai fuorchè nell'inverno; ma il Nilo tutti gli anni in certa stagione cominciando dal solstizio d'estate lo inonda per alcuni mesi, e lo feconda colla sua belletta, o limo: di mano in mano che le acque si ritirano la terra è messa a coltura. Il Nilo è poi diramato per grandi canali artificiali destinati a portare in tutte le parti le acque; il più notabile de' quali è quello di Giuseppe, detto Calidehmenhi, lungo 40 leghe, e largo da 50 sino a 300 piedi.

* *Quale è il clima e quali i prodotti dell'Egitto?*

Si direbbe che in Egitto non corrono che due stagioni, l'una piovosa, e l'altra di continua serenità, perciò da marzo sino a settembre l'aria sembra infuocata, e il caldo quasi insopportabile agli europei. L'Egitto poi, oltre i prodotti propri dell'Affrica, raccoglie molto di grano d'india, indaco, agrumi, e cocciniglia, i gelsi vi furono introdotti non ha guari; il cotone di filo lungo introdottovi pure recentemente, vi prospera assai. Fra i vegetali particolari dell'Egitto sono il papiro, il loto, la censitiva: e fra gli animali l'inchneumon, nemico del coccodrillo e dell'aspide, l'ibis che distrugge i serpenti. L'Egitto ha pure i pellicani, le gazzelle, gli ippopotami, ed altri, ed una straordinaria quantità di pollame che ivi si moltiplica coll'incubazione artificiale, cioè per mezzo di forni, arte che finora non si giunse ad imitare altrove con egual successo. Riguardo al commercio l'Egitto manda all'estero grani, oli, sale ammoniaco, e pregiatissime essenze di rose etc.

Qual è la popolazione, e i differenti popoli dell' Egitto?

La popolazione dell' Egitto si stima circa 3 milioni, ed è composta di copti discendenti degli antichi egiziani, d'arabi, turchi, mamalucchi, e sonvi pure molti ebrei. Negli egiziani si scorge un carattere che alquanto risente il genio degli antichi e moderni suoi dominatori persiani, macedoni, romani, arabi, e turchi; epperciò non hanno carattere e fisinomia loro propria. Quei popoli sono soggetti a due malattie particolari, e sono la peste d'Egitto, e l'oftalmia, infiammazione d'occhi causata forse dalla sabbia fina o polvere di cui l'aria è carica, e specialmente delle particelle saline e mordenti dell'alcali. Gli egiziani sono valentissimi nel nuotare, e nell'addestrare gli animali al servizio che vogliono. Vi si vedono capre insellate portar addosso le scimie, piccioni servire di messaggieri da città a città, e serpenti velenosi essere da quegli uomini maneggiati a piacimento.

ARTICOLO II.

DELLA BARBERIA E DEL DESERTO DI SAHARA

Quali sono i confini della Barberìa?

La Barberìa detta pure *Maghreb* confina al N. collo stretto di Gibilterra e col mediterraneo, all'E. colla regione del Nilo, al S. col deserto di Sahara, ed all'O. coll'Atlantico: si chiama poi Barberìa, perchè barberi sono detti alcuni popoli che abitano nell'interno di quel paese.

Quali Stati principali comprende la Barberìa?

Comprende l'*Impero di Marocco* col regno *di Fez*, le *Reggenze di Tunisi e Tri-*

poli, e *Algeri* ora colonia della Francia, oltre il *deserto di Barca* che divide la reggenza di Tripoli dall' Egitto. Tutti gli anzidetti Stati prendono il nome dalle rispettive capitali.

Qual è il governo della Barberìa?

Marocco, Fez, Tunisi e Tripoli designati sotto il nome di Stati barbareschi hanno un governo dispotico. Il Sovrano di Marocco porta il titolo d' Imperatore, o da lui dipende il Regno di Fez; Tunisi e Tripoli sono governati da due Bey che pagano tributo al Gran Signore, Algeri poi è sotto la dominazione della Francia.

Quali sono le città più notabili della Barberìa?

Sono *Marocco*, capitale dell' Impero di questo nome, ove si fabbricano belli marocchini, *Mechinez* soggiorno dell' Imperatore di Marocco, *Fez* capitale del Regno di questo nome; *Algeri* di cui si resero padroni i francesi nel 1830, *Costantina* capitale della provincia più fertile d' Algeri; *Tunisi* porto e capitale del regno presso le rovine dell' antica Cartagine, *Tripoli* porto sul mediterraneo, capitale del regno, e *Derna* capitale del paese di questo nome dipendente da Tripoli.

Qual è l' aspetto e il clima della Barberìa?

L' Atlante divide la Barberìa in due parti. In quella del N. il calore del clima e le pioggie d' inverno danno un vigore prodigioso alla vegetazione. Vi prosperano i vegetali dell' Europa e quelli dell' Affrica. Ma cotesto paese, che durante il nostro inverno e la nostra primavera offre il più ridente aspetto, diventa nell' estate un arido deserto abbruciato da un sole ardente. La parte al S. dell' Atlante non presenta che pianure impregnate di sale, e non produce quasi altro che datteri, cibo ordinario degli abitanti, onde fu anche detta Beled-ul degerid, cioè paese dei datteri. Vi abitano diverse Tribù selvaggie e nomadi. Le mon-

tagne e i deserti della Barberia nudriscono una gran moltitudine d'animali feroci. Frequenti vi sono i serpenti velenosi. I cavalli e dromedari della Barberia sono molto stimati.

• *Dateci qualche notizia del gran deserto di Sahara?*

Il gran deserto di Sahara nell'ordinario senso della parola s'estende dall'Egitto e dalla Nubia sino all'Oceano e dalle falde dell'Atlante sino alle rive del fiume Neger. Quando poi le carovane debbono trapassare il deserto non vanno in linea retta, nè v'ha strada battuta; ma piegano or qua or la secondo la posizione delle casi, le quali come isole in quel vasto oceano di sabbia presentano tanti punti di riposo e di refrigerio. Alcune volte accade che carovane intere periscano di sete, come avvenne nel 1805 ad una composta di 2 mila uomini, e di 1.800 cammelli. Nel tragitto la stella polare è quella che dirige, e viaggiasi la notte, che in quel clima è sempre umida. Le carovane di Marocco impiegano in attraversare il deserto 130 giornate, compreso il tempo delle fermate. Credesi che questo gran deserto sia stato il bacino d'un antico mare disseccato.

ARTICOLO III.

DELLA SENEGAMBIA E DELLA NIGRIZIA

Indicate i confini della Senegambia?

Confina col deserto di Sahara al N., colla Nigrizia all'E., al S. colla Guinea, e all'O. coll'Oceano atlantico. Questa regione è talvolta indicata col nome *Senegal* a motivo del fiume così nominato.

Date qualche cenno su questa regione?

La Senegambia è conosciuta particolarmente pel traffico che vi si fa dai Francesi e dagl'Inglesi cogli indigeni, i quali perciò

dall' interno del paese si recano presso le coste. La Francia possiede s. Luigi sulla foce del fiume Senegal; l' Inghilterra, s. James, o s. Giacomo su quella del fiume Gambia.

Dov' è posta la Nigrizia?

La Nigrizia o paese de' Negri, detta anche *Soudan*, confina all' O. colla Senegambia, al S. colla Guinea, al N. col Sahara, all' E. colla Nubia.

Come si divide la Nigrizia?

Si divide in molti regni, de' quali il principale è quello di *Bornou* che prende il nome dalla sua capitale. Gli altri sono meno conosciuti, ove se ne eccettui quel di *Gambara* posto in maggior vicinanza della Senegambia e della Guinea.

Quali sono le principali città della Nigrizia?

Oltre *Bornou* sono quelle di *Sego* e di *Tombuctoo* poste l' una e l' altra sul Niger.

Qual' è il governo della Nigrizia?

Dappertutto il governo è dispotico, ma nei Regni i cui Monarchi sono assoluti, i popoli almeno in complesso godono dell' interna tranquillità, ma in varii luoghi essendo sotto Monarchi elettivi stabilita un' aristocrazia de' capi de' villaggi, costoro fansi perpetua guerra pel solo oggetto di avere uomini da vendere.

* *Qual è l' aspetto e il clima della Nigrizia?*

La Nigrizia si divide naturalmente in vari altipiani di differente altezza, così v' ha de' cantoni, nell' interno dei quali gli abitanti per una parte dell' anno sono obbligati a ricorrere al fuoco per riscaldarsi: avvene altri in cui il caldo è sempre grande. Sonvi perciò produzioni di ogni genere, animali di ogni specie. Ne' monti la selvaggina formicola. Le api lavorano quasi in ogni parte mele, e cera, capo di lucroso commercio.

* *Qual è il carattere e la religione de' negri?*

In generale sono indolenti, spensierati, di corto intendimento, di vista acutissima e di udito delicato, e quindi amano assai la musica. Considerano la vita come un breve istante che dee godersi più che sia possibile; nè altro attendono che il tramontar del sole per danzare la notte. I canti e i suoni di un villaggio rispondono a quelli dell' altro, e sono amantissimi del giuoco. La religione dei negri ordinariamente è il Feticismo (1).

---

(1) *Leone affricano riferisce che al suo tempo i negri dell' Impero di Bornou vivevano senza alcuna religione positiva, o certamente senza culto, e che avevano mogli e figli in comune. Ora sono maomettani e praticano la circoncisione. Vi sono peraltro de' cristiani liberi, i quali osservano qualche giorno di festa, ma non hanno Chiesa. Si presume che il Sultano di Bornou ritenga i forestieri europei sia per servirsi della loro abilità, sia perchè non divulghino le cose del suo Regno. La dinastia regnante è di origine araba o barbera di Berdoa, in prova di che il Sultano non è negro, ma di un bruno carico. La capitale si crede città più grande del Cairo. La grande Moschea ha annessa una scuola principale in cui oltre l' Alcorano si fa uso di molte opere scientifiche.*

ARTICOLO IV.

DELLA NUBIA

Che cosa è la Nubia?

La Nubia è un vasto Regno situato all'E. della Nigrizia, e al S. dell'Egitto; ma i suoi limiti non sono bene determinati. Il Nilo la traversa dal S. al N. ed è divisa in molti stati o paesi.

Quali sono le principali città della Nubia?

Sono *Sennaar* sopra il Nilo, capitale di tutto il reame, e *Dongolah* pur sopra il Nilo, capitale del reame di questo nome, che è tributario del re di Nubia. La parte settentrionale della Nubia appartiene all'Egitto, e viene detta Nubia Turca: la città più notevole è *Derr*.

Quale è il governo della Nubia?

Il governo della Nubia è dispotico, ma non crudele, poichè un Principe della famiglia regnante si conserva sempre accanto al Re, pronto a metterlo a morte se fia condannato da un consiglio di Stato a ciò destinato.

* *Quali sono i prodotti della Nubia?*

La Nubia dà oro, muschio, avorio, canne da zucchero, piante di cotone come alberi, palme, e gomma ec. Tutti gli animali affricani vi si fanno vedere.

* *Quali sono gli abitatori della Nubia?*

Sono arabi, turchi, negri, e mamalucchi. Costoro gene-

ralmente sono assai infingardi : per vestito usano un semplice pezzo di tela, che dalle spalle cade loro sino al ginocchio. Vuolsi notare a ponente del Nilo la tribù dei Barabra, uomini che vivono quasi indipendenti, e non hanno quasi carne indosso, ma soltanto nervi, muscoli, e ossa, di pelle lucida e di una tinta bronzina con occhi profondi, scintillanti con larghe narici e il naso con punta, rugosi innanzi tempo, e nondimeno vivaci sempre, sempre agili : altro in essi non palesa la vecchiezza fuorchè l'incanutir dei rari loro capelli e della barba.

ARTICOLO V.

DELL' ABISSINIA.

Dov' è situata l' Abissinia ?

L' Abissinia, in addietro più comunemente detta *Etiopia* è situata al S. E. della Nubia, e confina all' E. col mar Rosso, al S. E. col regno di Adel, al S. N. col Galles: ma le continue guerre alterano questi termini.

Com' è divisa l' Abissinia ?

L' Abissinia è divisa in molti regni e provincie, i due principali sono il *Tigrè* e il *Gondar*. Il *Regno di Tigrè* è posto al N. E. dove si trova la città d' Axum antica residenza dei Re : sonvi magnifiche ruine di tempî, palazzi e obelischi con iscrizioni in caratteri greci e latini : Ardova ne è la capitale. Il *regno di Gondar* detto da alcuni di *Dembea* ha Gondar capitale della moderna Abissinia, che vuolsi uguale al Gran

Cairo, e contiene un centinaio di chiese cristiane.

Quali sono gli altri regni dell' Abissinia?

Sono i regni di *Anchober*, d' *Efat*, d' *Amhara*, di *Goyam*, di *Schoa*, *Damot*, e d' *Angot*, ove sono i fieri Gallas; come pure il paese di *Narea*, e di *Samara*, ove trovansi alcune Tribù di antropofagi: in cotesti Regni non sonvi alcune città considerevoli. Sonvi nell' Abissinia de' tempî scavati nel vivo sasso, e varii monumenti di remotissima antichità.

Qual è il governo dell' Abissinia?

È monarchico assoluto. L' Imperatore si chiama *Gran-Negus*. Nella provincia del Begamber egli tiene la sua famosa prigione di Stato, che consiste in una valletta chiusa d' alpestri montagne, ove i prigionieri sono calati con corde. Ivi egli fa guardare a vista tutti i Principi della famiglia, e di là sovente va a trarsi quello che dee regnare.

Qual è il clima e quali i prodotti dell' Abissinia?

Il regno vegetabile vi è d' una mirabile magnificenza. Vi si raccoglie vino, riso, zucchero, frumento, thè, grano d' india ebano, sandalo, avorio, polvere d'oro, delle quali cose fanno anche commercio. I gelsomini, le rose, i gigli, i garofani che cuoprono le campagne, e spessi boschi odoriferi empiono l' aria di soavissime esalazioni; rarità che furono conosciute anche da Erodoto.

ARTICOLO VI.

DELLA GUINEA

Che cosa è la Guinea?

È una vasta contrada che si estende lungo le coste occidentali della parte media dell'Affrica, ed è abitata dai Negri. Essa dividesi in settentrionale ed in meridionale.

Quali paesi abbraccia la Guinea settentrionale?

La Guinea settentrionale che dalla Senegambia si estende sino all'Equatore si divide in *Costa de' denti*, perchè ivi si trovano molti denti di elefante, onde si forma l'avorio, in *Costa d'oro*, perchè ivi si raccoglie molto oro in polvere o granelli fra la sabbia, in *Costa degli schiavi*, in *regno di Benin* che prende il nome dalla sua capitale e dal fiume Benin, ed in *paese degli Ottentoti*.

Dov' è situata la Guinea meridionale?

La Guinea meridionale, detta pure *Congo*, è posta sotto la Zona torrida, ma al S. dell' Equatore; chiamasi Congo dal nome d' un regno che dominò quasi tutta quella vasta regione, e dalla cui lingua sembrano nati tutti gli idiomi che in quelle provincie si parlano.

Com' è divisa la Guinea meridionale?

È divisa in molti regni, di cui i principali sono dal N. al S. *Loango*, *Congo*, *Angola*, *Benguela*.

Qual è la capitale del Congo?

San Salvador è capitale del regno di Congo e della provincia di Bomba.

Quali sono le capitali degli altri regni della Guinea meridionale?

Loango è capitale del Regno di questo nome, *san Paolo de Loanda* è capitale del regno d' Angola, *Benguela* o s. Filippo, del regno di Benguela. Lungo i confini del Congo abitano alcune Tribù intieramente selvaggie.

Qual è il governo e la religione della Guinea meridionale?

Il governo in tutti que' Regni è monarchico ereditario, fuorchè a Loango, ove il Re è elettivo. In generale la loro religione è il feticismo, e contra quelle tante superstizioni e tanta ignoranza luttano ancora con poca fortuna le missioni cristiane.

Ivi cresce il baobab detto il colosso del regno vegetabile: fa il frutto detto pane delle scimie e giova di abbondante cibo ai negri: il suo tronco cavernoso serve talvolta di tempio e di sala d' adunanza, avendo sino a 104 piedi di circuito, mentre poi ne ha soli 24 di altezza. L' erba della Guinea gigantesca sorge sino a 13 piedi e forma foreste erbacee, ove stormi d' elefanti vanno errando. Tra gli animali il mandrillo è proprio della Guinea. Niuna parte del mondo è più ricca d' elefanti, scimie, gazzelle, capriuoli, pappagalli, aquile, camaleonti ed api salvatiche.

ARTICOLO VIII.

DELLA CAFRERIA PURA E MISTA

§. I.

DELLA CAFRERIA PURA

Che cos' è la Cafreria pura?

La Cafreria che si estende nella parte australe dell' Affrica è un paese vasto, incolto e abitato da popoli rozzi e barbari.

Come si divide?

Essa puossi dividere in due parti. La *meridionale*, ove è il capo di Buona Speranza, e l' *orientale* che contiene gli Stati di Mozambico.

Quali popoli contiene la parte meridionale della Cafreria pura?

Contiene diversi popoli a quali si è dato il nome generale di Ottentoti, e si dividono in molte tribù, fra le quali i *Saabi* o *Boschmani* sono all' ultimo segno di degradazione a cui può discendere la specie umana.

Quali stati comprende la parte orientale della Cafreria pura?

Comprende la Cafreria propria e il Mozambico che contiene il Mozambico propria-

mente detto, e l' impero di Monomotapa. Nella Cafreria propria non sono città rimarchevoli. Nel Mozambico è la capitale dello stesso nome. Nel Monomotapa è capitale Zimbaoè.

Quale città considerabile trovasi nella parte meridionale della Cafreria pura?

La città del *Capo di Buona Speranza*, così detta per esser posta in vicinanza del promontorio di quel nome; porto famoso, ove approdano quasi tutti i vascelli che vanno all' Indie orientali: appartiene agli Inglesi.

Quali Regni contiene l' Impero di Monomotapa?

Cinque regni, e sono: *Monomotapa proprio. Manica, Sofala, o Quintevè, Sabia e Inhambane.*

Quali sono le città principali del Monomotapa?

Oltre *Zimbaoè*, residenza dell' Imperatore di Monomotapa, vi è *Manica*, capitale del regno di questo nome, *Manbonè*, capitale del regno di Sabia al S. di quello di Sofala presso al mare. *Tonge*, capitale del regno di Himhambane, *Inhaqua*, fortezza de' Portoghesi.

Qual è il clima e le produzioni della Cafreria pura?

Noi ci limiteremo a dire alcuna cosa del capo di Buona-Speranza e del paese degli ottentoti, giacchè le altre regioni sinora sono poco conosciute.

Questa regione gode d' una delle più felici temperature quanto al calore, non alzandosi mai il termometro di Reaumur oltre li 30 gradi. Ma ne sono incomodissimi i venti e le sabbe da essi alzate, sicchè fa d' uopo schermirsene mediante occhiali. Questa parte di Affrica è un immenso preziosissimo giardino pei botanici, e la vite vi prospera e produce vino eccellente; il più stimato è quello di Costanza. Gli Ottentoti sono gli abitanti originari di questa regione, e sembrano di una schiatta affatto diversa da quella dei Caf-

fri, e dei Negri. Sono divisi in moltissime tribù: hanno i loro capi e i loro re. Essi non hanno punto alterati i loro costumi per la vicinanza degli europei. Si crede che non abbiano quasi alcuna idea di divinità, sebbene si occupino di magia. La lingua nelle varie tribù Ottentote aspra e stridente è una medesima, compresa anche quella dei boschmani, con diverse variazioni.

§. II.

DELLA CAFRERIA MISTA

Che cosa è la Cafreria mista?

La Cafreria mista è un vasto paese che occupa tutta la costa orientale dell' Affrica, ed è così chiamata, perchè è abtata dai Cafri misti d' Arabi; a differenza della Cafreria pura dove non sono che cafri, ai quali si possono riferire gli ottentoti.

Come si divide la Cafreria mista?

Si divide in due parti, il *Zanguebar*, che si estende dal Mozambico sino all' Equatore, e la *Costa d' Aian* che comincia all' Equatore, e finisce al Capo di Guardafui.

ARTICOLO VIII.

DEGLI STABILIMENTI EUROPEI IN AFFRICA

Quali sono i dominii del Portogallo in Affrica?

I dominii del Portogallo in Affrica comprendono cinque governi: 1. *di Madera*, capitale Funchal; 2 delle *Isole di capo verde*, capitale Cache; 3 di

San Thomé; 4 d' *Angola e Congo*, 5 di *Mozambico*.

Quali sono i dominii dell' Inghilterra in Affrica?

L' Inghilterra possiede in Affrica il *Capo di Buona Speranza*, *Sierra-Leone*, *l' isola di S. Maurizio* all' E di Madagascar, e alcuni altri stabilimenti.

Quali stabilimenti vi ha la Francia?

La Francia possiede fattorie nel Senegal, la Regione d' *Algeri* al N., e l' isola di *Borbon* all' E. con alcuni altri possedimenti.

Quali possedimenti vi ha la Spagna?

La Spagna vi possiede le *Isole Canarie*, e alcune fortezze nell' impero di Marocco.

Quali stabilimenti vi ha l' Olanda?

L' Olanda vi ha diverse fortezze e fattorie sulla costa d' oro nella Guinea, nel regno d' Aschanty.

Quali stabilimenti vi ha la Danimarca?

La Danimarca vi possiede qualche forte e fattoria sulla Costa d' Oro e degli Schiavi.

Quali stabilimenti vi ha l' Arabia?

L' Iman di Mascata possiede l' isola di *Socotora*, ed alcuni paesi nel continente.

Gli stati uniti d' America non vi han verun possedimento?

Una società di particolari degli Stati uniti di America nel 1821 fondò in Guinea presso il Capo Mesurado una colonia di Negri liberi, e perciò chiamata Liberia. L' abitato principale è Monrovia piccola città fortificata.

ARTICOLO IX.

DELL' AFFRICA ANTICA

• *Quali sono le parti dell' Affrica conosciute dagli antichi?*

Sono principalmente le coste verso il mediterraneo. Si aveva qualche notizia dell' esistenza di isole nell' oceano Atlantico, ma molto imperfetta,

• *Indicate i nomi dati dagli antichi alle varie parti dell' Affrica?*

Era detta *Affrica* il paese ora distinto col nome di Barberia: *Mauritania* la parte occidentale della medesima: la città di Cartagine era situata nell' Affrica propria all' E. della Mauritania nel paese ora occupato dalla reggenza di Tunisi. Al S. dell' Affrica propria era la *Numidia*; tra la Mauritania e i monti dell' Atlante era la *Getulia*. L' Egitto conosciuto sotto lo stesso nome comprendeva la *Libia* all' O., l' Egitto proprio verso le foci del Nilo; superiormente a queste era verso il S. la *Tebaide*: e rimontando al Nilo era l' *Etiopia*.

CAPO IV.

DELL' AMERICA

Dateci le prime nozioni geografiche dell' America?

L' America è un vasto continente nella parte del Globo opposta alla nostra. Questa parte del mondo fu scoperta l' anno 1492 da Cristoforo Colombo genovese; ma Amerigo Vespucci fiorentino ebbe l' onore di darle il proprio nome. Si chiama pur anche nuovo mondo, e da alcuni Indie occidentali.

Quali sono i confini dell' America?

L' America ha all' E. l' Atlantico, all' O. l' Oceano pacifico, al S. que' due medesimi mari che vi si riuniscono, e al N. il mar Glaciale. L' America al S. termina pure allo Stretto Magellanico, ma non se ne può stabilire esattamente il limite verso il N. attesa la difficoltà che presentano i ghiacci ai viaggiatori che cercano d' innoltrarsi nel mar Glaciale verso il polo.

Com' è divisa l' America?

La natura stessa sembra aver divisa l' America in due gran parti: l' America settentrionale, e l' America meridionale, che sono unite insieme dall' istmo di Panama; a queste i Geografi aggiungono l' America insulare propriamente chiamata col nome d' Indie occidentali.

Qual è il governo dell' America?

I diversi Stati dell' America si sono eretti in repubbliche: il solo Basile è una Monarchia costituzionale, e il Paraguai è governato dispoticamente da un Dittatore.

Quali sono le religioni professate in America?

Tutti gli abitanti inciviliti dell' America sono cristiani: la religione cattolica è professata nel Basso-Canadà, nel Messico, nella Guatimala, a Haiti, a Porto-Ricco, nelle Antille francesi, e in tutta la America meridionale, ad eccezione della parte Inglese; e della parte Olandese della Guiana, ove

sono protestanti. La religione protestante sotto le sue forme diverse domina pure nelle colonie Danesi e Svedesi, non che nelle Inglesi e Olandesi. Havvi in America quasi un milione d' Indigeni non cristiani che seguitano generalmente il feticismo.

* *Date un' idea in generale degli abitanti dell' America?*

E comune opinione che i primi abitanti dell' America venissero dall' Asia per lo stretto di Behring largo solo da 35 miglia e interrotto da varie isole nel mezzo. La gente colà è distinta in varie classi. I bianchi europei occupano il primo grado, gli americani indigeni o indiani il secondo, i mulatti cioè nati da un bianco e da una negra o viceversa tengono il terzo, e l' ultimo è de' negri schiavi colà trasportati dall' Affrica. Chiamansi mesticci o creoli quelli che provengono da un' americana nativa, e da un europeo d'origine, o viceversa. Gli americani indigeni hanno il colore rossiccio come di rame con capelli neri e senza barba. Generalmente sono d' un carattere più umano de' barbari del Nord. Sono poi indolenti a segno tale che stanno talvolta immobili e taciturni per più ore di seguito seduti sulle loro calcagna colle braccia stese intorno al loro corpo; non mancano per altro di un certo ingegno per imitare i lavori che veggono fatti. È degno di osservazione che presso le popolazioni degli americani indigeni cotanto fra loro separate, trovasi ovunque la credenza d' un Ente Supremo, e di una seconda vita dopo la morte, nella quale i buoni avranno ricompensa, e i cattivi punizione. Presso molti trovasi pure una confusa tradizione della caduta dei nostri primi genitori. Gli americani indigeni verso l' Orinoco non hanno idoli, ma riconoscono un supremo principio del Bene, detto Cocimana, ed un inferiore principio del male chiamato Ialokiamo: esser dee celibe chi vuole iniziarsi ne' loro misteri. Altri indigeni pensano che le nebbie siano spiriti, e ne hanno grande venerazione: altri hanno delle cerimonie crudeli, fra le quali si può annoverare anche la così detta festa di penitenza in cui fanno barbara carnificina del loro corpo. Le lingue generali e proprie dell' America sono la messicana, la peruviana, la tapuia, e la calebina.

* *Qual è l' estensione dell' America?*

La lunghezza è da 8 a 9 mila miglia italiane, la sua maggior larghezza è di 3,690 miglia.

* *Qual è il clima dell' America , ed il suolo ?*

L' America essendo situata sotto tre zone differenti, la torrida e le due temperate , ne conseguita che la natura del clima è altresì molto differente. Nel mezzo l' aria è molto calda , ed alle estremità settentrionale e meridionale molto fredda. Nel resto del paese il clima è temperato , e quasi somigliante a quello dell' Europa. Il territorio è pur vario. In generale è molto fertile , e produce abbondantemente tutto ciò che è necessario alla vita. Vi si raccolgono moltissimi frutti sconosciuti prima all' Europa. Vi si trovano pure molte specie d' animali terrestri e volatili diversi dai nostri. Ma ciò che principalmente attirò gli europei in quella regione sono le sue ricche miniere d' oro e d' argento.

* *Qual è la natura e il carattere degli americani?*

Gli americani in generale sono agili , robusti , ingegnosi, come si conobbe al vedere dapprima fra loro regni e repubbliche assai bene ordinate , e molte invenzioni utili : ma la più parte erano frandolenti e vendicativi. I popoli che gli europei non hanno potuto sottomettere sono governati da cacichi o capi scelti fra i più valorosi della nazione o tribù. Quelli fra loro , che hanno qualche commercio con gli europei , sono alquanto umani ; gli altri sono selvaggi e crudeli , e parecchi anche antropofagi. Le costoro armi sono l' arco , la freccia , ed una specie di massa Alcuni fra loro hanno appreso dagli europei a servirsi del fucile. Essi hanno per lo più un colore alquanto bruno o bronzino.

ARTICOLO I.

DELL' AMERICA SETTENTRIONALE

Quali Stati comprende l' America settentrionale ?

Comprende sei contrade , e sono l' *America russa* , la *Groenlandia* , la *Nuova Bretagna* , gli *Stati uniti* , il *Messico* e il *Guatimala*.

Quali sono i fiumi più considerevoli dell' America settentrionale?

Sono il fiume *S. Lorenzo* che sbocca nel golfo dello stesso nome, ed il *Mississipì* che sbocca nel golfo del Messico.

Quali ne sono i laghi principali?

Sono cinque che entrano gli uni negli altri, e poscia nel fiume s. Lorenzo, e chiamansi il *Lago superiore*, il *Michigan*, l' *Huron*, *l' Eriè*, e l' *Ontario*.

§. I.

DELL' AMERICA RUSSA

Dateci qualche notizia dell' America Russa.

L' America Russa è all' estremità occidentale delle terre polari artiche, le queli toccano lo stretto di Behring. Il rigore del clima non permette di coltivarvi la terra. Le tribù indigene vivono in uno stato selvaggio, e le coste soltanto hanno abitanti. Il capo-luogo degli stabilimenti Russi è detto Nuovo-Arcangelo. Le isole principali di questi contorni sono quelle delle Volpi e l'Alsaka.

§. II.

DELLA GROENLANDIA

Dateci qualche notizia della Groenlandia.

La Groenlandia scoperta dai Danesi fin dal 970, è una vasta penisola irta di montagne e rocche, e coperta di neve e ghiaccio per 9 mesi dell' anno. I Danesi vi hanno diverse fattorie, la più antica delle quali è quella di Godthaab.

§. III.

DELLA NUOVA BRETTAGNA.

Quali paesi comprende la Nuova Bretagna?

Si stende al N. dell' America settentrionale sino all' ultime regioni polari conosciute, al S. delle quali comprende le coste della Baia d' Hudson, all' E. di questa trovasi la terra quasi deserta del Labrador, ed all' O. la Nuova-Galles: all' estremità della costa occidentale si trova il nuovo Norfolk, e la nuova Caledonia. La regione posta al S. de' paesi sovr' accennati sino agli Stati uniti, ed il Canadà sono possessione inglese propriamente detta la cui capitale è Quebech.

Quali sono i popoli che abitano la nuova Brettagna?

Tutta la popolazione francese occupa la riva sinistra del fiume s. Lorenzo tra Quebech e Monte reale che sono le due principali città. Le Tribù indiane sparse nella nuova Brettagna vivono di caccia e di pesca, ed hanno la più parte conservato insieme colla loro libertà le antiche loro superstizioni. Le principali loro popolazioni sono i piccoli Eschimavi, i Sinavi che abitano la parte del centro. La popolazione totale della nuova Brettagna è di un milione di abitanti circa.

Qual è il governo?

Nell'alto e basso Canadà il governo inglese permette due Camere di rappresentanti, alle quali presiede il Governatore inglese. L'uso della lingua francese che vi era comune diminuisce ogni giorno dando luogo alla lingua degli Inglesi suoi dominatori.

* *Quali cose notevoli sono in que' paesi?*

Riferiscono i geografi esservi grande quantità di castori, di martore e di lontre, le cui pelli sono molto ricercate. Il gran banco di sabbia al S. E. di Terra-nuova lungo 150 leghe e largo 80 è celebre per l'immensa quantità di merluzzo e baccalà che vi si pesca. Nel fiume di s. Lorenzo, in cui sboccano le acque di cinque vasti laghi vedesi la celebre cascata di Niagara alta 163 piedi e larga 500 tese, innanzi alla quale il sole forma un maestoso arcobaleno. La caduta delle acque fa un fracasso che si ode talvolta alla distanza di 40 e perfino di 50 miglia. Finalmente è da notarsi che nell'estate in que' mari s'incontrano isole di ghiaccio galleggianti, a fior d'acqua, che talora trasportate dalle correnti verso il S. riescono funeste ai naviganti.

* *Qual è la natura delle isole che dipendono dalla Nuova Brettagna?*

L'isola di s. Giovanni è sì fertile che i francesi quando la possedevano l'avevano chiamata il granaio del Canadà. Terra nuova, e l'isola del Capo-Breton sono al contrario rigide, gelate, e poco fertili. I cani di Terra nuova sono

notevoli per la loro forza e per la loro sveltezza a salvare i naufraghi.

* *Qual è la natura di quegli abitanti, e quale la religione?*

Gli abitanti sono inglesi, francesi, indigeni, la massima parte cattolici. I selvaggi uroni ed irochesi si distinsero sempre per la lor ferocia. Peggiori poi gli ha resi l'uso de' liquori inebbrianti introdotto fra loro dal commercio coi forestieri. Vi sono tuttavia alcune riduzioni di selvaggi fatti già cristiani da' missionari Gesuiti, la cui bella chiesa di Quebech è ora cattedrale di un vescovo angligano. L'isola di Mont-real apparteneva alla congregazione di s. Sulpizio di Francia, la quale continua ad avervi un vasto Seminario, ed a sostenere la religione cattolica contra le insidie degli anglicani, i quali presero possesso del Canadà colla promessa di rispettarla e conservarla qual era. Gli inglesi vantano dominio anche sulle terre polari.

§. IV.

DEGLI STATI UNITI

Quali sono i confini degli Stati uniti dell' America settentrionale?

Confinano al N. con la Nuova Brettagna, al S. colla confederazione del Messico e col golfo dello stesso nome, all'E. coll'Oceano atlantico, ed all'O. col mare pacifico.

Qual è la città principale?

Washington sul Potomack, fiume navigabile, è capitale degli Stati uniti. Ivi è il seggio del congresso che governa gli Stati uniti, e la residenza del Presidente.

Quali sono le altre città più ragguardevoli?

Sono *Nuova-York*, la più commerciante degli Stati uniti, *Filadelfia*, *Boston*, *Baltimora*, e la *nuova-Orleans* fondata dai francesi sotto la reggenza del Duca d' Orleans.

Come si dividono gli Stati uniti?

Si dividono in 30 provincie, delle quali 10 al N., 10 nel mezzo, 7 al S., e tre all' O.

Qual è il governo degli Stati uniti?

È repubblicano federale. Ogni Stato forma una piccola repubblica da se colle sue leggi proprie e indipendente; ma nel tempo stesso è membro della Grande Repubblica degli Stati uniti detta l' *Unione*. Il potere supremo risiede nel congresso composto della Camera de' Rappresentanti, e di un Senato di cui è capo il Vice-Presidente dell' Unione. Essi sono tutti elettivi ad un certo tempo determinato.

Quali sono i fiumi principali?

Il *Mississipi* che nella regione occidentale degli Stati uniti scorre dal N. al S., ed ingrossato dai fiumi *Missori*, *Ohio*, *Illinese*, *Tenessee*, *Arkensaw* sbocca nel golfo del Messico al S. O.: La *Colombia* ossia *Oregone* che si scarica nel Pacifico, il *Potomak*, la *Susquehanna*, la *Delawara*, *il Connecticut*, l' *Hudson-River*, che si scarican nell' Atlantico. A questi si dee aggiungere il *Rio Colorado* (occidentale) che va a mescer le sue acque con quelle del Golfo di California che è uno sfondo del Grande Oceano.

Quali sono i laghi principali?

I laghi principali sono il *Lago-Superiore*, il *Michigan*, l' *Huron*, l' *Erie* e l' *Ontario*, i quali co-

municano tra di loro, e formano la più ampia unione di acqua dolce che si conosca.

* *Quali sono l' aspetto, il clima e le produzioni degli Stati-uniti?*

Questa vasta contrada offre dei climi molto varii. Lo spazio tra i monti Allegany ed il mare, presenta un gran numero di rive molto bene coltivate. Sonvi tra i monti Allegany e Mississipi vallate fertili ed immense foreste. All' O. del Mississipi si trovano vaste pianure nude che sono dette Savane. All' O. dei monti Rocheux la vegetazione spiega un gran vigore; gli alberi hanno una grossezza prodigiosa. Le montagne degli Stati-Uniti rinchiudono miniere di ferro, piombo, rame, benchè non sieno ancora state molto esplorate: vi si coltivano tutti i grani dell' Europa, cotone, zucchero, indaco e tabacco rinomato. Vi mancano, o trovansi in pochissima quantità le viti e i gelsi. Il clima sembra troppo rigido per la coltura degli agrumi e degli olivi. Vi si trovano pure tutti gli animali domestici dell' Europa, schiere di cervi e daini, bissonti ed alci vanno errando per le Savane. Le bestie feroci principali sono lo jaguar ed il congar, cioè il tigre e leone di America, ed il pardalo o gatto selvatico.

* *Accennate qualche cosa sul carattere di quegli abitanti, e il loro numero?*

Erra chi crede essere indiani inciviliti gli abitanti degli Stati-Uniti. Questi sono europei, o discendenti da europei, i quali colà trasportarono le loro cognizioni, il loro modo di vivere, l' industria, e le arti loro. Molti di essi ritengono il carattere de' primi coloni inglesi, tedeschi, francesi, dai quali discendono. Perciò gli americani (col qual nome è uso comune di dinotare gli abitanti degli Stati-Uniti) non hanno ancora un carattere interamente loro proprio. Intanto si può dire in generale che sono molto intraprendenti e destri nell' agricoltura, nella navigazione e nel commercio delle loro derrate, grano, tabacco e cotone, come anche nello spaccio d' altre mercanzie, che ingegnosa speculazione sanno prendere e trasportare ove trovino maggior guadagno. La popolazione degli Stati-Uniti è di 11 milioni e mezzo di abitanti.

* *Qual è la natura e la durata delle elezioni del governo?*

Il Presidente del congresso viene eletto ogni quattro anni. I Senatori restano in quell' impiego per sei anni, ed

ogni stato ne manda due; i rappresentanti sono eletti ogni due anni, e il loro numero non dee eccedere dugento. Ognuno di essi rappresenta da 30 a 50 mila abitanti secondo il progresso della popolazione. In America peraltro, come in Inghilterra, le elezioni per lo più sono opera di partito e d'interesse. Dopo l'Inghilterra gli Stati-Uniti sono una delle più forti potenze marittime e più trafficanti. Dal 1812 in qua gli americani sono divenuti per così dire i fattori delle nazioni commercianti. Fanno pure molti progressi nelle manifatture, nelle arti meccaniche che servono a risparmiare la man d'opera che colà costa carissima.

* *Qual è la religione che si professa negli Stati-Uniti, e la lingua, e le scienze?*

Nessuna religione vi è dominante; ma ogni religione e irreligione vi è libera, poichè in questi ultimi tempi persino l'atèismo vi si predica pubblicamente. Il governo non entra in cose di religione, se non quando per questa si venisse a turbare l'ordine della pubblica polizia. Il numero maggiore de' settati è di quelli che si dicono protestanti, e sono *Suisti* in tutta la forza del termine. Le sette principali sono gli Episcopali, i Presbiteriani, i Metodisti: i Quaqueri vi sono diminuiti d'assai. Sonvi molti Cattolici, de' quali non si può determinare il numero, perchè sparsi in ogni parte. Si sa che vi sono 12 Vescovi Cattolici, de' quali l'Arcivescovo di Baltimora è Primate. La lingua Inglese è quella che predomina negli stati uniti, giacchè erano dapprima Colonie Inglesi che si resero indipendenti nel 1776. Il francese parlasi nella Luigiana ed il tedesco in alcuni luoghi della Pensilvania. Le arti di immediata utilità sonovi coltivate con sollecitudine; ma tale non è finora la sorte delle arti liberali.

* *Quali sono le particolarità della Capitale?*

Per la città capitale Washington fu scelto nel Maryland, perchè centrale all'unione, un tratto di paese di 10. miglia quadrate sotto l'immediata giurisdizione del congresso, e si chiamò distretto federale o di Colombia. La pianta della città è grandiosa, ma sarà difficile che si vegga eseguita, poichè nè motivi di commercio nè di bel vivere v'attraggono nuovi abitanti: I deputati che vi si recano, finite le sessioni, se ne ritornano alle case loro. Il luogo del congresso è un magnifico fabbricato detto il Campidoglio. Questo e la casa del Presidente, i Ministeri di marina, di guerra, dell'interno, e delle finanze, e quelle delle poste ove

sono i modelli delle invenzioni privilegiate ossia patent-office sono i più cospicui edifizi. Il rivolo che traversa la capitale è detto Tiber, essendovi l'uso di rinnovare i nomi classici, sicchè colà si trovano anche Roma, Utica, Atene ec

§. V.

DEL MESSICO

Dov' e situato il Messico?

Il Messico è situato al S. degli Stati uniti dell' America, e si estende sino all' Istmo di Panama, ove confina colla repubblica dell' America centrale, ossia di Guatimala. Il Messico ha il golfo del Messico, e il mar delle Antille all' E. e l'Oceano pacifico all'O.

Come si divide la repubblica del Messico?

In 19 Stati: i più vasti sono quelli di *S. Luigi*, *Potosi*, *nuovo Messico*, *vecchia* e *nuova California* e *Sonora*: sono per altro meno popolati degli altri posti al Sud.

Quali sono le città più ragguardevoli?

Messico è la capitale della repubblica. *Vera-Cruz* sul golfo del Messico è il porto più commerciante. *Santafè* è capitale dello Stato del nuovo Messico.

Quali sono le altre città ragguardevoli oltre quelle mentovate di sopra?

Sono *Guanaxuato* che possiede ne' suoi contorni

la miniera d'argento la più profonda che si conosca, *Queretaro* la più grande e ricca dopo il Messico, la *Puebla de-los-Angelos* (città degli angeli), *Acapuleo* porto e fortezza.

Date qualche maggior. notizia sulla capitale del Messico?

Messico è una delle più belle città del mondo; ricchissima ne è la Cattedrale; avvi una lampade d'argento sì grande, che tre uomini v'entrano dentro quando bisogna nettarla. Al N. di codesta città si trovano i resti di due piramidi consacrate dagl'Indigeni al sole e alla luna.

• *Qual è l'aspetto e il clima di questa regione, e la sua popolazione?*

Tutto l'interno del Messico forma un altipiano immenso. Le provincie marittime sono malsane e soggette a calori eccessivi. Nelle provincie interne il clima è dolce ed aggradevole. Questa regione manca di fiumi navigabili e di porti sull'Oceano pacifico, e abbonda di lagune. La sua popolazione è di 7. milioni di abitanti.

• *Quali sono i prodotti del Messico?*

Il Messico fornisce più d'oro e d'argento egli solo, che tutto il resto dell'America: tanto abbondano le sue miniere. Il regno vegetabile vi è ricchissimo. Vi si trova riso, indaco, zucchero, cacao, vainiglia, gli alberi di campeggio, d'acacia, gialappa, e il nopal sul quale vive l'insetto che fornisce la cocciniglia, il banano, l'acoutchou che produce la gomma elastica, l'agava il cui succo è la bevanda ordinaria del Messico. Fra gli animali vi si nota il Cagounard e lo Iaguar, specie di cane muto di cui i Messicani facevano loro nutrimento. Il Messico abbonda di uccelli rari e curiosi. I rettili vi crescono a dimensioni straordinarie.

§. VI.

DELLA GUATIMALA

Che avete a dire della Guatimala?

La confederazione dell' America centrale o Guatimala comprende un distretto federale, e 5 Stati divisi in dipartimenti. La capitale è Guatimala posta sul mar pacifico.

Date qualche cenno su questa capitale.

È questa fondata 8 leghe distante dall' antica Guatimala inghiottita nel 1777 da un terremoto che durò 5 giorni, e fece perire otto mila famiglie. La nuova Guatimala è pure spesso danneggiata da terremoti. Essa è fornita di moderne scientifiche istituzioni, ed è la sola ragguardevole città della confederazione.

• *Qual è la natura di quella regione, ed il numero di quegli abitanti?*

Il clima della Guatimala molto soggetta a terremoti è caldo e umido: l' aria sulle coste mal sana. Fra i numerosi vulcani di quel paese vi è quello di Masaya che non getta nè cenere nè fumo. Il lago Nicaragua esala un fumo talvolta misto di fiamme. Il suolo è fertilissimo: i suoi prodotti sono quelli del Messico. Fra gli animali selvaggi avvi il tapir, la cui pelle è spessa sei dita. Fra le popolazioni indigene della Guatimala si distinguono i Moschiti, che hanno conservato la loro indipendenza, e vivono nello stato selvaggio intrepidi e coraggiosi. Il numero degli abitanti della Guatimala è di due milioni circa.

ARTICOLO II.

DELL' AMERICA MERIDIONALE.

Quali Stati comprende l' America meridionale ?

Comprende dieci Stati principali, dei quali cinque al N. e altrettanti verso il Sud.

Quali sono gli Stati posti al Nord ?

Sono la *repubblica di Colombia*, *le colonie della Guiana*, l' *Impero del Brasile*, e le *repubbliche* dell' *alto* e del *basso Perù*.

Quali Stati comprende l' altra parte dell' America meridionale ?

Il *Paraguai*, le repubbliche dell' *Uraguai*, del *Cili*, della *Plata*, e la *Patagonia*.

Quali sono le isole principali dell' America meridionale ?

Oltre la terra di fuoco posta all' estremità S. dell' America, e le isole Malvine poste all' E. della medesima, sono le isole Gallapayos sotto l' Equatore all' O., la Georgia all' E. delle Malvine, e le isole di Seetland presso la costa dello stesso nome al S. della Terra di fuoco.

Quali sono i fiumi principali dell' America meridionale?

Tre sono i fiumi principali dell' America meridionale, il fiume delle *Amazoni* che è il più gran fiume del mondo, l' *Orenoco*, ed il *Rio della Plata* che riceve le acque del Paraguai e del Parana.

Quali sono le catene di montagne più notabili nell' America meridionale?

Sono le *Cordigliere* o Ande nel Perù e Cili all'O., e le *Cordigliere* del Brasile all' E. Il *Chin orasso* il più alto monte dell' America nella provincia di Quito alto 6530 metri.

§. I.

DELLA COLOMBIA

Date qualche notizia della Colombia.

La Colombia, detta altre volte Nuova-Granata, è una vasta confederazione di dodici provincie. Confina al N. col mare delle Antille, all' E. colla Guiana, e col Brasile, al S. con questo e col Perù, all' O. col Mar pacifico. *Santafè di Bogota* è la capitale: *Quito*, e *Caraccas* sono le città più ragguardevoli con quella di *Panama* posta sull' istmo che congiunge l' America meridionale alla settentrionale.

Qual è il clima e le produzioni della Colombia?

Vario è il clima per l' ineguaglianza dell' elevazione del suolo. Temperato e freddo, ma sano, sugli altipiani elevati, caldo e pestilenziale sulle coste del mare, e in certe profonde vallate dell' interno. Non vi sono che due stagioni quella delle pioggie, e quella della serenità. Sonvi nel centro deserti aridi: foreste di una foltezza impenetrabile cuoprono le regioni umide. Il suolo è di una somma fecondità; produce in abbondanza il cacao, tabacco, indaco, china-china. La Colombia ha miniere d' oro, d' argento, di platino, e di rame.

§. II.

DELLA GUIANA

Che cosa è la Guiana?

La Guiana è una vasta regione situata tra il fiume delle Amazoni, e quello dell'Orenoch.

Com' è divisa al Guiana?

Una parte di questa regione appartiene al Brasile, un' altra alla Colombia, una terza è libera e indipendente, il resto appartiene ai francesi, agli inglesi, e agli olandesi.

Quali sono le principali città della Guiana?

Caienna, capitale della Guiana francese, situata in un' isola di questo nome; *Paramaribo* sul fiume Surinam, città bella e commerciante che ha delle contrade allignate di viali di aranci, cedri, e tamarindi è capitale della Guiana olandese; *Stabocck* sul fiume Demerary, dà il suo nome a tutta la Colonia della Guiana inglese.

• *Qual è il clima e quali le produzioni della Guiana?*

Le coste della Guiana sono basse, sparse di laghi, e coperte di selve impenetrabili. La parte interna ha delle vaste savane, ed è divisa da numerosi fiumi inceppati da banchi di sabbia. Il clima è caldo e mal sano. La stagione delle pioggie vi dura otto mesi. Il suolo è sì fertile che talvolta vi si fanno sino ad otto raccolte all' anno. Vi si trovano in abbondanza tutte le produzioni de' paesi caldi: caffè, zuccaro, cacao, indaco, cotone ec.

§. III.

DEL BRASILE

Quali sono i confini dell' Impero del Brasile?

L' ampia regione del Brasile, la più orientale dell' America meridionale confina al N. colla Colombia, colla Guiana, e coll' Atlantico, all' E. coll' Atlantico, al S. colla repubblica dell' Uraguai e col dittatorato del Paraguai, all' O. colle repubbliche del Perù.

Com' è diviso quest' Impero, e qual ne è la capitale?

È diviso in 18 provincie che portano per lo più il nome della loro capitale. *Rio-Gianeiro* è la capitale di tutto l' Impero, mirabilmente situata in punta d' una vasta baia che forma uno de' porti più belli, e più sicuri del mondo.

Quali sono le altre città principali del Brasile

Sono *Bahia*, o s. Salvador, antica capitale del Brasile, *Pernambuco* composta di due parti, l'una detta Olinda sul pendìo di una montagna, l'altra Recif sulla riva del mare: *San Paolo*, *S. Luiz-de-Maragnan*, *Belem* o *Gran-Para*.

Quali sono le isole principali del Brasile?

Son l'isola di *s. Fernando di Norogna*, la *Trinità*, *s. Caterina*.

Qual è il governo del Brasile?

È monarchico costituzionale retto dalla casa di Braganza.

Dov' è situato il paese delle Amazoni, e qual ne è la natura?

Il paese detto delle Amazoni dal gran fiume di questo nome che lo attraversa, è situato all' E. del Perù. Non vi sono città, ma solamente Missioni Spagnuole e Portoghesi lungo il fiume.

Quali sono il clima le produzioni e la popolazione del Brasile?

Il clima di quella vasta e bellissima contrada generalmente è temperato, e non vi si conoscono che due stagioni, la serena e la piovosa. Molti fiumi discendono da catene di montagne poco elevate che si trovano nell' interno del paese e fecondano le campagne. L' inondazione del fiume di Paraguai forma il lago temporario di Xarayes che ha 100 leghe di lunghezza e 40. di largezza. Questa contrada possiede ricche miniere d'oro e di diamanti. Vi si trova argento, ferro, stagno, piombo e pietre preziose. Il Brasile ha preso il suo nome dal legno rosso detto brasile, di cui vi sono intiere foreste, ed è il migliore che si conosca per le tinture. Sonvi pure eccellenti legni da costruzione. Il suolo

produce riso, manioca, cotone, tabacco, zuccaro, caffè, cacao, indaco, e l' epicacuana vera, in somma tutte le ricchezze del regno vegetale. Fra gli animali indigeni vi si notano l' iaguar, le scimie, i cocodrilli, il serpente a sonaglio, gli struzzi, i colibri, i pappagalli, magnifiche farfalle ec. La popolazione è di 5,000,000.

§. IV.

DELL' ALTO E BASSO PERU'

Come si divide e dove è situato il Perù?

Il Perù si divide in superiore ed inferiore. Il primo detto anche Bolivia è posto nel centro dell' America meridionale donde hanno la sorgente il Rio della Plata e quello delle Amazoni; l' inferiore è posto tra il mar Pacifico all' O., e la Bolivia e il Brasile all' E.

Quali sono le capitali di queste due repubbliche?

La Plata, detta anche Chuquisaca, è la capitale della Bolivia; *Lima* è capitale del Perù inferiore.

Quali sono le principali città della Bolivia?

Oltre la *Plata*, vocabolo che significa argento, a cagione della ricca miniera di questo metallo che si trova nella sua vicinanza, si trovano *Potosi* che possiede una miniera d' argento molto celebre, *Oruro*, e *La-Paz* bagnata da un fiume che volge pagliette e granelli d' oro.

Date qualche notizia più particolare sulla capitale del Perù inferiore, e sulle altre città ragguardevoli di questa Repubblica?

Lima fu fondata da Pizarro. L' oro, l' argento, i diamanti ornano le chiese di quella città, alla quale la città di *Callao* serve di fortezza; *Truxillo* fu fondata pur da Pizarro, che le diede il nome della sua patria, *Cuzco* è l' antica capitale dell' Impero degli Incas. *Arequipa* presso un celebre Vulcano, gode di un clima delizioso, ma è soggetta a terremoti.

* *Qual è l' aspetto, il clima e le produzioni, e la popolazione del Perù?*

La parte del Perù compresa tra il grande Oceano e le Ande non offre che deserti sabbiosi: non vi piove giammai. All' E. delle Ande s' estendono grandi pianure divise da foreste. Questa parte del Perù ha due stagioni, l' una secca, l' altra piovosa. Nel mezzo del Perù superiore sorgono alte montagne, le cui cime sono coperte di ghiacci; al S. delle quali s' estendono fertili vallate, ove regna un' eterna primavera, ove cresce l' olivo, la palma, l' albero di china-china, il ciriegio delle Ande, la canna da zuccaro ec. Tra le Ande e il grande Oceano giace un paese inabitabile detto deserto d' Atacama. Trovasi pure nell' alto Perù il Lago Titicaca sparso d' Isole nell' una delle quali era un tempio magnifico consecrato al Sole. Nel tempo delle invasioni e crudeltà degli Spagnuoli, dicesi che gl' Incas in quel lago abbiano gettato tesori considerabili. I quadrupedi indigeni principali del Perù sono il lama, la vigogna, e l' alpaca. I Peruviani oltre l' o o, l' argento ed altri metalli, esportano zucchero, china-china, lane di Vigogna ec. Il Perù inferiore ha 1,700,000. abitanti; il superiore 1,300,000.

§. V.

DEL PARAGUAI E DELL' URAGUAI

Dov' è situato il Paraguai?

È situato lungo il fiume dello stesso nome; ha il Perù al N., il Brasile all' E., l' Uraguai al S. e la Plata all' O.

Qual è la capitale?

L' *Assunzione* posta sul fiume Paraguai è la capitale di tutto lo Stato che si divide in otto circoli, ciascheduno dei quali prende il nome della rispettiva capitale.

Che cosa è l' Uraguai?

È un paese eretto in repubblica, posto all' Oriente dell' America meridionale tra il Brasile e la Plata, ed è diviso in 9 dipartimenti che portano il nome dai Capi-luoghi. La capitale è *Monte-video*, *Maldonado* è porto assai florido.

* *Qual è l' aspetto e quali sono le produzioni principali del Paraguai e dell' Uraguai?*

Il Paraguai in generale è piano, e sparso di laghi come la Plata. Le sue produzioni sono come quelle della Plata; ed ha di proprio l' erba detta del Paraguai, specie di thè; e l' albero da cui si estrae il liquore chiamato sangue di dragone.

§. VI.

DEL CHILÌ

Dov' è posto il Chilì, e come è diviso?

Il Chilì si trova al mezzogiorno del Perù lungo il mare del Sud, e si divide in otto provincie. *Sant' Iago* è la capitale di tutto il Chilì.

Quali sono le altre città principali?

Sono *Valdivia* che ha un eccellente porto, *s. Filippo*, *Coquimbo*, *Curico*, *Valparaiso*, e *Conceptcion*. Le principali miniere d'oro sono all' E. di sant' Iago a Petorca nella regione dei Neigi.

* *Quale aspetto presenta il Chilì, e quali sono le sue produzioni e quale la popolazione?*

Questa fertile e salubre regione che non è che una spiaggia rinchiusa tra le Ande e il grande Oceano, offre riunite insieme le produzioni dell' Europa e quelle dell' America: Vi si raccolgono frutti deliziosi, vino, lino, canapa, tabacco. Le foreste abbondano di alberi enormi. Vi si vedono pini alti sino a 300. piedi, e vi sono legni molto compatti come l' acagiù, ossia machganes, il campeci, il brasile ed altri siffatti. Vi si trova la vigogna, il lama, il chinchilla ricercato moltissimo per la sua pelliccia, il cordor, specie d' avoltoio delle cordigliere, che è il più grande dei volatili, ed il colibri che è il più piccolo, il cui corpo pareggia appena quello d' una mosca, il pellicano, lo struzzo, il cigno dalla testa nera. La regione abbonda di vulcani, e se ne contano 14 grandi. La sua popolazione è di 1,400,000. abitanti.

§. VII.

DELLA PLATA

Dove si trova la Plata?

La repubblica della Plata, detta pur anche repubblica Argentina o di Buenos-Ayres confina al N. col Perù superiore, all'E. col Paraguai, Uraguai e coll'Oceano atlantico, al S. colla Patagonia, all'O. col Chilì.

Quali sono le città principali di questa repubblica?

Buenos-Ayres, così detta a cagion della buon'aria che vi si respira è la capitale di tutta la confederazione del Rio-de-la-Plata, e la sola città ragguardevole. *Mendoza* è nota pel commercio di vini.

Qual è l'aspetto e quali le produzioni della Plata, e quale la popolazione?

Il suolo della più parte di questa regione è piano e sparso di lagune: all'O. si elevano le Ande, all'E. si estendono vaste pianure dette Pampas coperte d'erbe lunghe e spesse Questo paese produce viti, ulive, cotone, canne da zucchero, l'indaco, l'albero incombustibile chiamato umbre. I buoi e i cavalli europei tanto i domestici, come quelli che sono divenuti salvatici vi si sono prodigiosamente moltiplicati, come pure i montoni e le capre. Vi si trovano pure enormi serpenti, coccodrilli ec. La sua popolazione è di 700,000.

§. VIII.

DELLA PATAGONIA

Che cosa è la Patogonia?

La Patagonia è un paese freddo, selvaggio, sterile, quasi deserto e poco cenosciuto. I Patagoni son nomadi, la loro statura generalmente è di sei piedi e mezzo, essi sono indigeni indipendenti.

Quali ne sono i confini, e quale la popolazione?

Al N. la Repubblica della Plata, dalle altre parti il mare che la separa al S. dalla terra di fuoco per mezzo dello stretto Magellano. Questa regione colla Terra di fuoco non contengono luoghi ragguardevoli. Porto Desiderado, e porto s. Giuliano sono i due porti più conosciuti nella costa orientale della Patagonia. I selvaggi Oracceani verso il N. di questa regione sono i più inciviliti. La popolazione della Patagonia e di 1, 300, 000.

ARTICOLO III.

DELLE ISOLE DETTE INDIE OCCIDENTALI

Dove trovansi le isole dette Indie occidentali?

Le Indie dette occidentali per distinguerle dalle orientali che sono all' oriente dell' Europa, trovansi nell' Oceano atlantico tra i due continenti dell' America meridionale e setten-

trionale. Le principali sono le *Lucaie*, le *Antille grandi*, e le *Antille piccole.*

Quali sono le più considerabili delle Lucaie?

Sono la grande *Bahama*, *Lucaia*, e *San Salvador* che fu la prima scoperta da Colombo.

Quali sono le principali delle grandi Antille?

Sono *Haiti* o s. Domingo, repubblica indipendente, la cui capitale è Porto-Principe: *Cuba*, capitale Avana; *Giammaica*, e *Porto-ricco.*

Come si dividono le piccole Antille?

Si dividono in tre gruppi: le *isole Vergini*, le *isole del Vento*, così dette dal vento regolare che vi spira, e le *isole di Sotto-vento.* Le isole delle Vergini sono all'E. dell' isola di Porto-ricco. Le principali sono *S. Tommaso*, *Santa Croce*, e *Tortola.*

Quali sono le isole principali del Vento?

Sono la *Guadalupa*, *S. Cristoforo*, *Antigoa*, la *Dominica*, la *Martinica*, *S. Lucia*, *Barbada*, *Tabago* e la *Trinità*: ed alcune altre.

Quali sono le isole principali di Sottovento?

Sono *Curassao* e *Buonaria.*

• *Qual è il clima delle Indie occidentali?*

Quantunque esse si trovino sotto la zona torrida, il caldo vi è però temperato dal vento regolare, e dalle molte nubi che seco porta. Neve, brina, freddo sono cose colà sconosciute. La grandine vi è rara assai, ma rovinosissima. La vegetazione in ogni tempo vi è in vigore, e non vi sono che due stagioni, l'una della serenità, l'altra delle pioggie. Gli oragani v' imperversano frequentemente accompagnati da tuoni, fulmini, tempeste furiose nel mare, e talora da terremoti. Questi flagelli accadono d' improvviso e con vorticose trombe marine che svelgono alberi, sollevano in aria i tetti delle case, e portano la desolazione in quei luoghi dove passano. Il clima delle Indie occidentali è contrario agli Europei, e spesso la febbre gialla, ed altre epidemiche malattie sono fatali a quegli abitanti. I grandi animali sono rari in quell' arcipelago. Il suolo vi è 18 volte più ferace di quello dell' Europa.

ARTICOLO IV.

DELLE POSSESSIONI EUROPEE NELL' AMERICA

Quali sono le Potenze europee che hanno dominii in America?

Oltre la Russia e l'Inghilterra, de' cui dominii abbiamo già parlato all' articolo dell' America settentrionale, sono la Danimarca, la Francia, l' Olanda, la Spagna e la Svezia.

Quali sono i dominii della Danimarca?

La Danimarca non ha dominii sul continente, ma bensì nella Groenlandia, sulla cui costa occidentale restano quasi ignoti gli Esquimi che si credevano essi i soli abitatori di questo mondo. Possiede anche tra le Antille le isole di s. Croce, capitale Chri-

stiansted, di s. Tommaso, e di s. Giovanni comprese nelle isole del vento.

Quali sono i dominii della Francia in America?

Sono, nel continente, parte della Guiana, capitale *Caienna*, situata in un' isola dello stesso nome (1), già luogo d' esilio, Mana Colonia. Nelle isole Antille possiede la Martinica che ha per capitale Port-Royal, la Guadalupa, capitale Bassa-terra, Maria-Galanda, e la parte settentrionale dell' isola s. Martino.

Quali sono i dominii dell' Olanda nell' America?

Nel continente possiede parte della Guiana capitale Paramaribo sul fiume Surinam. Nelle isole possiede Curassao, capitale Willelmstadt piazza forte, e le altre Isole sotto vento; e nelle isole del vento la parte Sud dell' isola di s. Martino, e quelle di Saba, e di s. Eustachio.

Quali sono i dominii della Spagna in America?

Possiede l' isola di Cuba colla vicina isola di Pinos, e la parte orientale di s. Domingo.

Quali dominii possiede la Svezia in America?

La Svezia possiede l' isola di s. Bartolommeo sotto-vento; Gustavia è il luogo ove risiede il Governatore.

Quali sono i possedimenti d' Inghilterra nell' America?

L' Inghilterra, oltre le regioni che possiede nell' America settentrionale, di cui si è parlato all'articolo 1.° possiede nel continente meridionale una parte della Guiana, o governo di Demerari, c. George-

---

(1) *A 22 leghe da Caienna si trova il borgo di Tristamemoria detto Sinamary, dove furono deportate molte vittime della rivoluzione Francese.*

Town, governo di Berbice, c. Nuova-Amsterdam, Patagonia o Arcipelago di Magellan frequentato per la pesca delle balene (1).

Quali sono le isole delle Indie occidentali appartenenti all' Inghilterra?

Sono le Bermude, le Lucaie, la Giamaica, e la più parte delle piccole Antille, cioè Tortola, Anguilla, la Barbada, s. Cristoforo, Antigoa, Monte-Serrato, la Dominica, s. Lucia, s. Vincenzo, la Granata, Tabago, e la Trinità.

CAPO IV.

DELLE TERRE POLARI.

Che cosa intendete per Terre polari?

Si chiamano Terre polari artiche quelle che sono verso il polo artico, e Terre polari antartiche quelle che sono verso il polo antartico.

Qual altro nome avevano quelle terre presso gli antichi?

Gli antichi Geografi appellavano quella parte del globo Mondo sconosciuto, perchè infatti essi ne conoscevano appena qualche parte delle coste.

---

(1) *Terra Magellanica si chiama ancora la grande regione che è all' estremità dell' America meridionale. Essa fu così appellata da Magellan che la scoprì nel 1520. e fu posseduta dagli Spagnuoli: essa non ha veruna Città.*

Quali sono le terre polari artiche?

Alcune sono conosciute; tale è lo Spitzberg, isola al N. della Norvegia, posta a dieci soli gradi di distanza dal polo; tra queste si annovera pure la Nuova Zembla, o Nuova-Terra al N. della Russia, distante 15 gradi dal polo. Non si conoscono poi le regioni poste oltre l'80 grado verso il polo fra la Groenlandia, e la parte occidentale dell' America.

Quali sono le terre polari antartiche?

Terre polari antartiche si chiamavano le coste non ancora ben conosciute al Sud dell' Affrica e dell' America, che si supponevano estese sin verso il polo antartico: i navigatori moderni ne hanno successivamente determinata la situazione, e per quanto i ghiacci del mare polare australe hanno permesso di riconoscere, le terre più meridionali sarebbero le coste della nuova Sethland al S. della Terra di fuoco, e quelle della terra di Sandwich all' E. della prima che non s' estendono oltre il circolo polare antartico. Due isole soltanto si sono scoperte oltre quel circolo al S. O. della nuova Sethland, e sono le isole Alessandro I e Pietro I, poste verso il 70. grado di latitudine australe.

CAPO V.

DELL' OCEANIA.

Che cosa è l' Oceania?

Sotto il nome di Oceania si comprendono le isole poste tra l' Asia e l' America, delle quali le une si assegnavano prima all' Asia, le altre all' America. L' estensione poi della

Nuova-Olanda, grande quasi quanto l' Europa, avendo determinato i geografi a considerarla come una parte del mondo distinta dalle altre, hanno assegnato a questa parte le moltissime isole che si trovano tra quei due continenti.

Come si divide l' Oceania?

L' Oceania si divide in tre parti distinte, e sono la *Malesia*, detta pure Notasia, ossia le isole dell' Arcipelago asiatico ed indiano; *Australia*, ossia Oceania meridionale; e *Polinesia*, ossia l' Oceania settentrionale.

ARTICOLO I.

DELLA MALESIA

Come si dividono le isole della Malesia?

Le isole della Malesia, o Notasia si dividono in tre gruppi: le *isole della Sonda*, le *Molucche*, e le *Filippine*.

Quali sono le principali isole della Sonda?

Sono *Sumatra* attraversata dall' Equatore, e da una catena di montagne; è occupata parte dagl' indigeni e parte dagli olandesi cui appartiene la città di Padang, l' isola di *Giava* che ha per capitale Batavia, centro del commercio olandese, ma molto insalubre, e *Borneò* la più grande di tutte le isole dopo la nuova Olanda, ed ha per capitale Bornèo

Quali sono le principali isole delle Molucche?

Sono *Amboina*, gruppo d'isole 11 così detto da Amboino porto celebre per commercio de' chiovi di garofano; *Banda* altro gruppo d'isole, dette Molucche proprie, feconde di droghe, ove trovasi *Ternate* residenza del Governatore olandese; *Celebes*, gruppo d'isole delle quali appartiene agli Olandesi Macassar.

Quali sono le isole principali delle Filippine?

Sono *Luçon*, soggetta agli Spagnuoli che vi posseggono 15 provincie, Manilla che è la capitale è la più popolata di tutta l'Oceania; *Mindanao*, parte spagnuola, e parte indipendente.

• *Qual é l'aspetto e il clima della Malesia o Notasia?*

Le Isole che compongono la Malesia sono montuose e rinchiudono per la più parte vulcani in attività. Le coste sono generalmente sparse di lagune, e molto insalubri, l'aria del mare e le montagne vi temperano il calor naturale del clima, che è nella zona torrida.

• *Quali sono le principali produzioni della Malesia?*

Vi si trovano tutti i vegetali dell'India. Vi si coltiva particolarmente il pepe, la canfora, il tabacco, il caffè, il cotone, il zucchero, l'indaco, e il riso che è il principal cibo degli abitanti. Il *belgiuino* il bambou, e il *rotin* sono oggetti di esportazione. Le foreste hanno alberi preziosi per legname, come il bosco di ferro, il *sandalo* d'aloe, l'ebano ed altri legni ottimi o per costruzione, o per tinture, o per odori. Gli Olandesi hanno concentrato nelle Isolette d'Amboine e di Banda la coltura dell'albero della noce moscada e del garofano. Le isole della Malesia hanno ricevuto dal continente asiatico la tigre, il buffalo, il cavallo, il cinghiale, il daino acquatico, il leopardo. Al di là delle Molucche non si trova più alcuno di questi quadrupedi. Le spesse foreste di Borneo, di Sumatra, e di Giava rinchiudono elefanti, rinoceronti, e son popolate di diverse specie di scimie, fra le quali si nota l'orangoutang. Le rive hanno l'ippopotamo e il coccodrillo: il serpente boa abita le maree.

Quali sono le cose più notevoli della Malesia?

Le Isole della Malesia rinchiudono regni indigeni indipendenti, o tributari dell' Olanda, de' quali i Sovrani si chiamano Sultani se sono maomettani, e Raias se sono pagani. Le Isole Bornèo, Sumatra, e Giava sono le più considerabili, e tra queste tre Giava tiene il primo grado per la sua popolazione, industria, e commercio. La sua capitale Batavia è pur la capitale di tutte le possessioni olandesi nelle Indie orientali: ma è posta in luogo il più malsano che si possa. L' interno di Bornèo ci è ancora sconosciuto. La principale produzione di quell' Isola sono i diamanti. La Banca rinchiude ricche miniere di stagno. Celebes la più grande delle Molucche produce il bohonoupas, arbuscello da cui stilla un sugo velenoso d' una terribile attività, ed in cui i Macassari abitanti dell' Isola, intingono i loro coltelli e le loro freccie. Le Filippine sono fertilissime, ma soggette a terremoti, e ad organi spaventosi. In molte isole della Malesia trovansi uccelli vaghissimi con piume ornate de' più ricchi colori, fra i quali i così detti uccelli di paradiso. Vi si trovano pure molti nidi aromatici, de' quali gl' indigeni fanno commercio co' Chinesi e cogli Europei.

ARTICOLO II.

DELL' AUSTRALIA.

Quali isole più ragguardevoli comprende l' Australia?

L' Australia comprende la *Nuova-Olanda* quasi grande come l' Europa, l'*isola de' Papuas*, o nuova Guinea, che è l' isola più lunga e fra le più grandi del mondo, l'*isola di Diemen* al S. della nuova Olanda, e la *Nuova-Zelanda* posta ai nostri antipodi.

Quali altre isole di minor estensione appartengono all' Australia ?

Varii gruppi d' isole , ossia arcipelaghi conosciuti sotto i nomi di *Nuova-Irlanda*, di *Luigiada* , di *Salomone* , di *Nuova-Bretagna*, di *S. Croce* , dello *Spirito Santo* , e di *Nuova-Caledonia.*

Quali sono le parti conosciute della nuova Olanda?

Non si conoscono ancora se non le coste di questa vastissima isola. La costa orientale scorsa da una catena di montagne dette Monti-Blens è detta *Nuova-Galles* meridionale , la sua capitale è Sydney presso Port-Jakson. Avvi pure all' E. il *Cumberland* , *Para-Matta* , *Bathurst* , *New-Castle.*

Quali sono le altre parti della nuova Olanda ?

Al S. *Port-Western* , terre *di Nueste* , all' O. la Colonia *Nuova-Esperia* sul fiume de' Cigni , al N. *terra de-Wit* , *Port Cock-burn* , *terra Carpentaria* , e la terra o *isola di Diemen.* La nuova Guinea non ha stabilimenti Europei.

Qual è il clima dell' Australia , e quali ne sono le produzioni ?

Il clima dell' Australia è generalmente di temperatura calda ricevendo verticalmente i raggi del sole. L' interno della Nuova Olanda è probabilmente arido come quello dell' Affrica. La costa orientale , la sola parte conosciuta di quell' Isola gode di un clima bello e salubre : le stagioni vi sono analoghe alle nostre , ma in un ordine inverso. L'Australia produce quasi tutti gli alberi fruttiferi dell' Asia , ed alcuni suoi proprî. Il frutto dell' albero del pane , il midollo del sagou , la noce di coco , l' igname , la patata , la banana sono per lo più il cibo di quegl' isolani. Gli animali della Nuova-Olanda differiscono essenzialmente da quelli dell' antico Continente. I più notabili sono : il kangura , il più grande quadrupede di quella regione , benchè non ecceda cinque piedi , il wombat specie d' orso , il casoar ,

il più grande uccello che vi sia, il cigno nero, l' ornithorincus che tien del quadrupede, del pesce e del volatile. L' uccello del paradiso è particolare della Nuova-Guinea.

ARTICOLO III.

DELLA POLINESIA

Come si divide la Polinesia?

In due parti, *Polinesia settentrionale*, e *Polinesia meridionale.*

Quali sono i principali gruppi d' isole della Polinesia?

Sono le *Isole marianne* dette anche dei ladroni, le *Isole della società*, tra cui *Tahiti* è la maggiore, e quelle di *Sandwich*, o Hawaii celebri le une e le altre per li viaggi di Cook.

Quali sono le altre isole della Polinesia?

Nella Polinesia settentrionale sono le *Caroline*, le *isole Pelew e Palaos*, le *Mulgravi*, l' Arcipelago di *Anson*, e di *Magellan*, le isole de' *Pescatori*. Nella Polinesia meridionale sono le isole o arcipelaghi de' *Navigatori*, di *Ruggenvein*, di *Mangea*, del *mar pericoloso*; le isole *Fidgi*, degli *Amici*, le isole *Marchesi*, l' arcipelago delle *Sporadi*, di *Viti*, di *Tengo*, l' isola di *Pasqua*, i cui abitanti per mancanza di sorgenti d' acqua dolce bevono acqua del mare senza sentirne alcun incomodo.

Qual è il clima e quali le produzioni della Polinesia?

Quelle numerose Isole sparse nell' Oceano pacifico non offrendo all' azione del sole che una superficie poco estesa,

e rinfrescate dall' aria del mare e della terra, godono per lo più d' una temperatura moderata. Fra quelle Isole le une sono basse, le altre si elevano ad un' altezza considerabile sopra il livello del mare. La più parte sono circondate da banchi di coralli che prolungandosi ad una gran distanza rendonvi intorno la navigazione molto pericolosa: avvi un gran numero di vulcani in quelle isole. I prodotti sono come quelli di Australia. Vi si sono già scoperte più miniere d' oro, argento, ferro, rame, diamanti, e altre preziose.

* *Qual è il numero, e la qualità degli abitanti dell' Oceania?*

Si crede che la popolazione Oceanica ascenda in tutto a 20 milioni. Quegli abitanti si dividono in due razze distinte: i Malesi, ed i Negri oceanici. I Malesi hanno ovunque lo stesso linguaggio, un certo ingegno, ed anche umanità, e sono sparsi dall' Arcipelago asiatico sino alle estreme isole della Polinesia. I Negri oceanici poi sembrano gli uomini i più grossolani e disgustosi della terra: quasi ogni loro Tribù ha una lingua diversa. Deformi nell' aspetto, gli occhi infossati con ampia bocca e tumide labbra, pelosi e nudi si mostrano a null' altro inclinati che ad una vita interamente bestiale. Nell' interno di Sumatra avvi una popolazione, che avendo il capo assai grosso, ed assai piccolo il corpo, presenta l' immagine de' Pigmei. I Negri oceanici sono sparsi in tutta l' Australia, ad eccezione della Nuova-Zelanda, e sono pure in qualche isola della Polinesia. Se ne trovano pure delle Tribù sparse nella Notasia o Malesia. I Negri oceanici non hanno i capelli lanosi come i Negri dell' Affrica.

* *Qual è l' industria di quegli abitanti?*

Si può parlare d' industria a riguardo degli abitanti delle isole dell' Oceano indiano, i quali fanno stoffe di cotone, di seta, e varî lavori in argento, ed attendono generalmente alla coltura degli aromi, de' quali fanno gran commercio; ma sconosciuta è quasi l' industria agli altri abitanti dell' Oceania, che si contentano di quanto presenta loro la madre natura, e sono affatto indolenti. Se per altro fossero coltivati riuscirebbero soprattutto a imitare i lavori che vedono farsi dagli europei: così il Sovrano di Havay al quale gl' Inglesi costrussero una nave, riuscì poscia a farne costrurre dai suoi quante ne volle, e venne quindi ad avere una flottiglia corredata d' artiglieria, e d' ogni altra cosa occorrente.

* *Che si dice della religione e de' costumi oceanici?*

La Religione cattolica è molto sparsa ne' luoghi posseduti già da' Portoghesi e dagli Spagnuoli, come a Timor, nelle Filippine, nelle Molucche, ed altrove. Negli stabilimenti inglese ed olandesi si fecero grandi spese per mandare e mantenere certi loro missionari, onde convertire que' selvaggi; ma tal missione ebbe o nullo o pochissimo riuscimento. Nelle Isole dell' Oceano indiano il Maomettismo e le sette dell' India e della China vi hanno molti seguaci. Negli altri luoghi avvi grande confusione d' idee e di pratiche religiose. I Battas, popolo di Sumatra, ed altri usano ancora gli auguri presi dalle vittime svenate e dal volo degli uccelli. Non infrequenti sono i sacrificî umani sopratutto negli arcipelaghi di Tongo, di Sandwich, e di Taiti. Nell' Isola di Celebes, alla morte di un Radjah, sacrificano una vergine. A Timor nel sepolcro di un Re morto si rinchiudono diversi schiavi vivi. I Re di Cupang al loro avvenimento al trono offrono una schiava in preda a' cocodrilli da loro venerati come divinità. Nell' Isola di Bali le vedove sogliono bruciarsi vive sul rogo degli estinti mariti; e a Viti si danno la morte in altro modo. Per farsi un' idea delle atrocità degli Oceanici basta il sapere che in Nukahirra gli isolani divorano non solo i prigionieri di guerra, ma in tempi di carestia perfino i loro vecchi parenti, i figli, e le mogli. In altri luoghi si dà la morte a' bambini storpi, ed anche a' sani, se il loro mantenimento riesce gravoso alla famiglia.

* *Quali notizie particolari si hanno della Nuova-Olanda?*

Di questo continente poc' altro si conosce che le coste, le quali presentano l' aspetto il più variato, ora di rupi inaccessibili, ora di suolo affatto sterile ed arenoso, ed ora di pianure verdeggianti e feconde. Da qualche viaggiatore che penetrò alquanto nell' interno se ne diede un ragguaglio atto ad attirarvi dei coloni. Le piante fruttifere d' Europa degenerano nella Nuova-Olanda. Vuolsi pure notare, che per cagione dell' aria insalubre i condannati inglesi non si trasportano più alla *Baia-Botanica*, ma verso Port-Jakson. Il regnante Sommo Pontefice nel 1833 spedì alla Nuova-Olanda un Vescovo con alcuni missionarî per coltivare i cattolici che vi si trovano, ed adoperarsi in pro degli indigeni, affine di incivilirli e renderli cristiani.

ARTICOLO IV.

DELLE POSSESSIONI EUROPEE NELL' OCEANIA

Quali sono le possessioni inglesi nell' Oceania ?

Gli Inglesi hanno molti stabilimenti nella Nuova-Galles meridionale, di cui la capitale è *Sydney*, e possedono inoltre la *terra di Diemen*.

Quali sono le possessioni dell' Olanda nell' Oceania ?

Sono *Benconlen* e *Palenbang* nell' isola di Sumatra, *Banca*, *Billiton*, la maggior parte di Giava, uno stabilimento a *Timor*, e le *Molucche*, ed una frazione della *Papuasia*: *Batavia* è la capitale di tutti gli stabilimenti olandesi nelle Indie orientali, e dopo Batavia, *Amboina*, l' una delle Molucche è la Colonia più importante.

Quali sono le isole che appartengono alla Spagna e al Portogallo nell' Oceania ?

Le *Filippine*, le *Marianne*, ed una frazione di *Mindana* e di *Paragoa* appartengono alla Spagna. I Portoghesi hanno anch' essi uno stabilimento a *Timor*, e le due piccole Isole di *Sabrao* e *Solor*.

FINE.

INDICE

PARTE PRIMA

CAPO PRIMO

Nozioni preliminari allo studio della Geografia. pag. 5

CAPO SECONDO

Delle parti principali in cui dividesi la Terra. 9

CAPO TERZO

Delle Carte Geografiche, e della spiegazione delle medesime. 10

PARTE SECONDA

CAPO PRIMO

Dell' Europa: 21
Art. I. *Dell' Italia:* 25
§. 1. *Del Regno delle due Sicilie.* 29
§. 2. *Dell' Isola di Malta.* 35
§. 3. *Dello Stato della Chiesa, o Pontificio.* ivi
§. 4. *Della Repubblica di S. Marino.* 39
§. 5. *Del Gran Ducato di Toscana.* ivi
§. 6. *Del Principato di Lucca.* 42
§. 7. *De' Domini del Re di Sardegna.* 43
§. 8. *Del Principato di Monaco.* 50
§. 9. *Dello Stato di Parma.* 51
§. 10. *Del Regno Lombardo Veneto.* 52
§. 11. *Del Ducato di Modena.* 56
Art. II. *Della Spagna.* 57
„ III. *Del Portogallo.* 62
„ IV. *Della Francia.* 66

Art. V. *Della Svizzera.* pag. 74
„ VI. *Della Germania.* 78
§. 1. *Dell' Impero d' Austria.* 81
§. 2. *Del Regno di Prussia.* 87
§. 3. *Degli altri Regni della Germania.* 91
Art. VII. *Dei Paesi Bassi.* 97
§. 1. *Del Belgio.* ivi
§. 2. *Dell' Olanda.* 99
Art. VIII. *Della Gran Bretagna.* 101
§. 1. *Dell' Inghilterra.* 102
§. 2. *Della Scozia.* 103
§. 3. *Dell' Irlanda.* 104
Art. IX. *Della Danimarca.* 108
„ X. *Della Svezia e della Norvegia.* 111
„ XI. *Dell' Impero Russo.* 114
„ XII. *Della Turchia Europea.* 118
„ XIII. *Della Grecia.* 122
„ XIV. *Della Repubblica dell' Isole Ionie.* 125

CAPO SECONDO

Dell' Asia. 128
Art. I. *Della Turchia Asiatica.* 132
„ II. *Della Russia Asiatica.* 135
„ III. *Dell' Arabia.* 137
„ IV. *Della Persia.* 139
„ V. *Della Tartaria indipendente.* 141
„ VI. *Del Kaboul, e Beloutchistan.* 143
„ VII. *Delle Indie Orientali.* 145
§. 1. *Dell' India di qua dal Gange.* 146
§. 2. *Dell' India di là dal Gange.* 149
Art. VIII. *Dell' Impero Chinese.* 153
„ IX. *Dell' Impero del Giappone.* 158
„ X. *Degli Stabilimenti Europei nell' Asia.* 160
„ XI. *Dell' Asia antica.* 161

CAPO TERZO

Dell' Affrica. pag. 162
Art. I. *Dell' Egitto.* 167
„ II. *Della Barberia e del Deserto di Sahara.* 170
„ III. *Della Senegambia e della Nigrizia.* 172
„ IV. *Della Nubia.* 175
„ V. *Dell' Abissinia.* 176
„ VI. *Della Guinea.* 178
„ VII. *Della Cafreria.* 180
§. 1. *Della Cafreria pura.* ivi
§. 2. *Della Cafreria mista.* 182
Art. VIII. *Degli Stabilimenti Europei in Affrica.* ivi
„ IX. *Dell' Affrica antica.* 184

CAPO QUARTO

Dell' America. 184
Art. I. *Dell' America Settentrionale.* 187
§. 1. *Dell' America Russa.* 188
§. 2. *Della Groenlandia.* 189
§. 3. *Della Nuova Brettagna.* ivi
§. 4. *Degli Stati uniti.* 191
§. 5. *Del Messico.* 195
§. 6. *Della Guatimala.* 197
Art. II. *Dell' America Meridionale.* 198
§. 1. *Della Colombia.* 199
§. 2. *Della Guiana.* 200
§. 3. *Del Brasile.* 201
§. 4. *Dell' alto e basso Perù.* 203
§ 5. *Del Paraguai e dell' Uraguai.* 205
§. 6. *Del Chilì.* 206
§. 7. *della Plata.* 207
§. 8. *Della Patagonia.* 208
Art. III. *Delle Isole dette Indie Occidentali.* ivi
„ IV. *Delle Possessioni Europee nell' America.* 210

CAPO QUINTO.

Delle Terre Polari. pag. 212

CAPO SESTO.

Dell' Oceania. 213
ART. I. *Della Malesia.* 214
,, II. *Dell' Australia.* 216
,, III. *Della Polinesia.* 218
,, IV. *Delle Possessioni Europee nell' Oceania.* 221

FINE DELL' INDICE.

Digitized by Google

Digitized by Google

Digitized by Google

Digitized by Google

tized by Goo